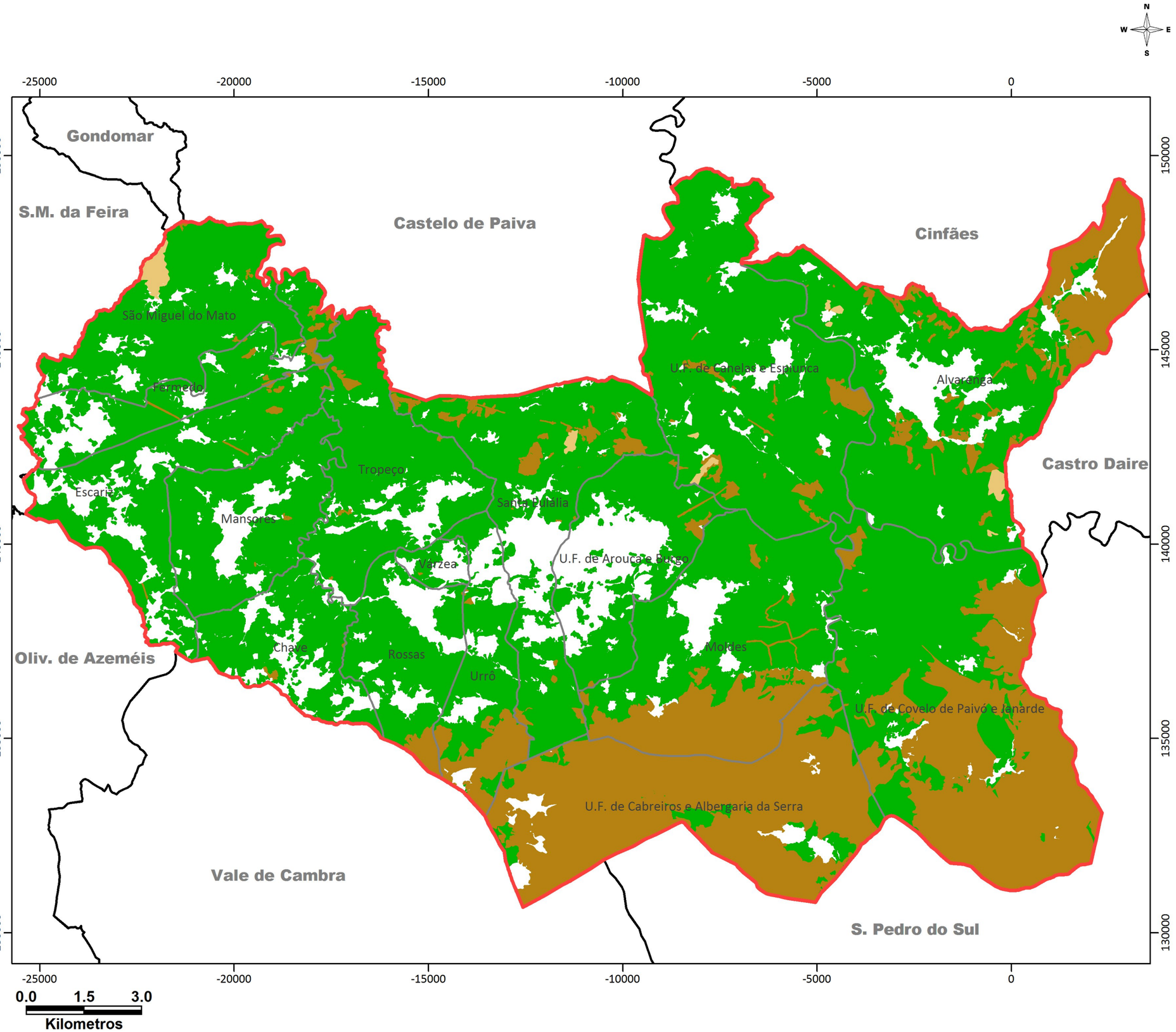

Carta de Modelo de Combustíveis

Concelho de Arouca

Legenda:

- Limite de Concelho
- Limite do Concelho de Arouca
- Limite de Freguesia

Modelos de Combustível

- 2
- 4
- 9
- 10

Sistema de Referência PT-TM06/ETRS89

Elaboração: Março de 2015

Fonte(s): : CMA, CAOP 2013

CÂMARA MUNICIPAL
AROUCA
DPO

Caderno II - Mapa _01

Carta de Perigosidade de Incêndio Florestal

Concelho de Arouca

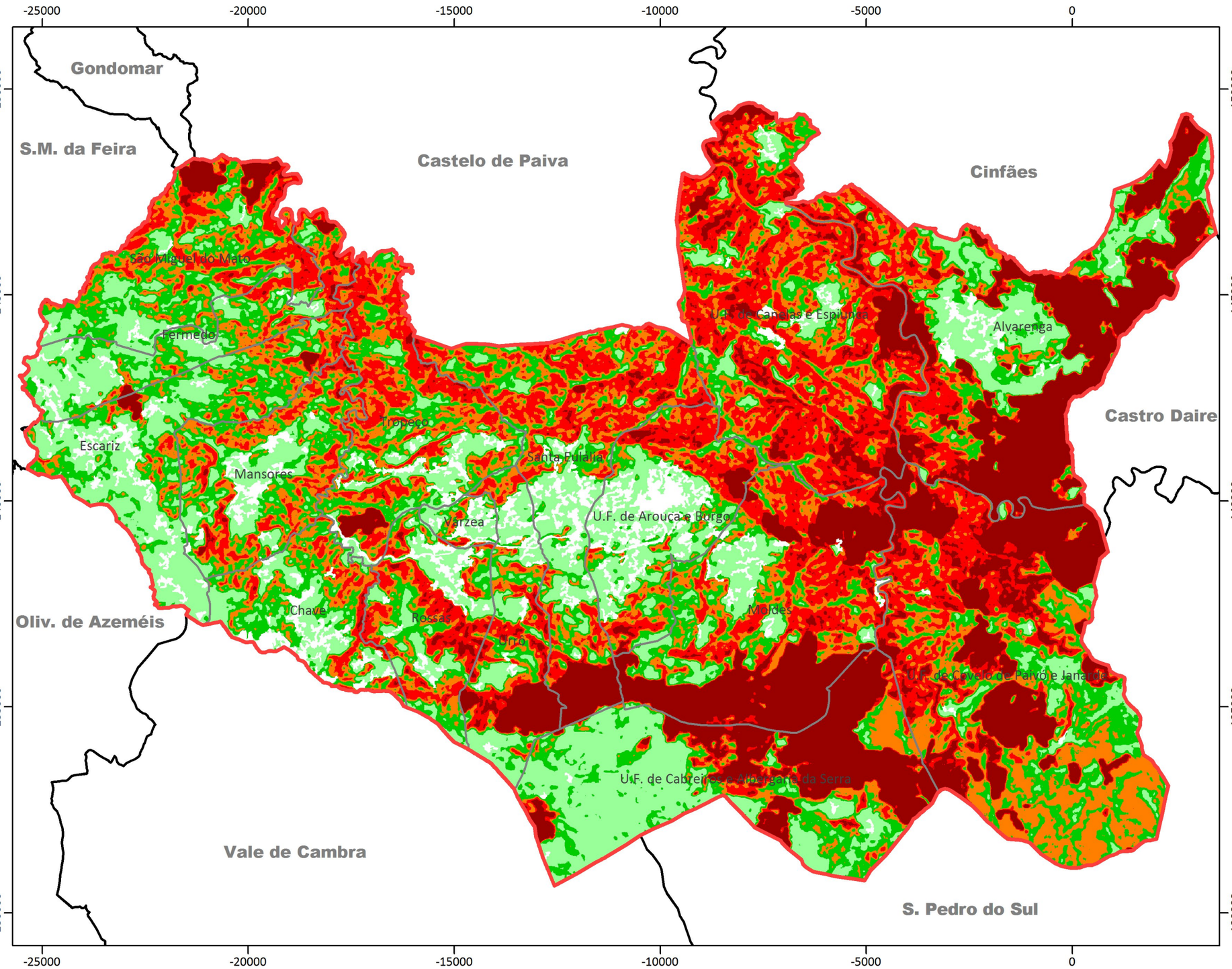

Legenda:

- Limite de Concelho
- Limite do Concelho de Arouca
- Limite de Freguesia

Classe de Perigosidade:

- Muito Baixa
- Baixa
- Média
- Alta
- Muito Alta

Sistema de Referência PT-TM06/ETRS89

Elaboração: Março de 2015

Fonte(s): : CMA, DGT, ICNF, CAOP 2013

CÂMARA MUNICIPAL
AROUCA
DPO

Caderno II - Mapa _02

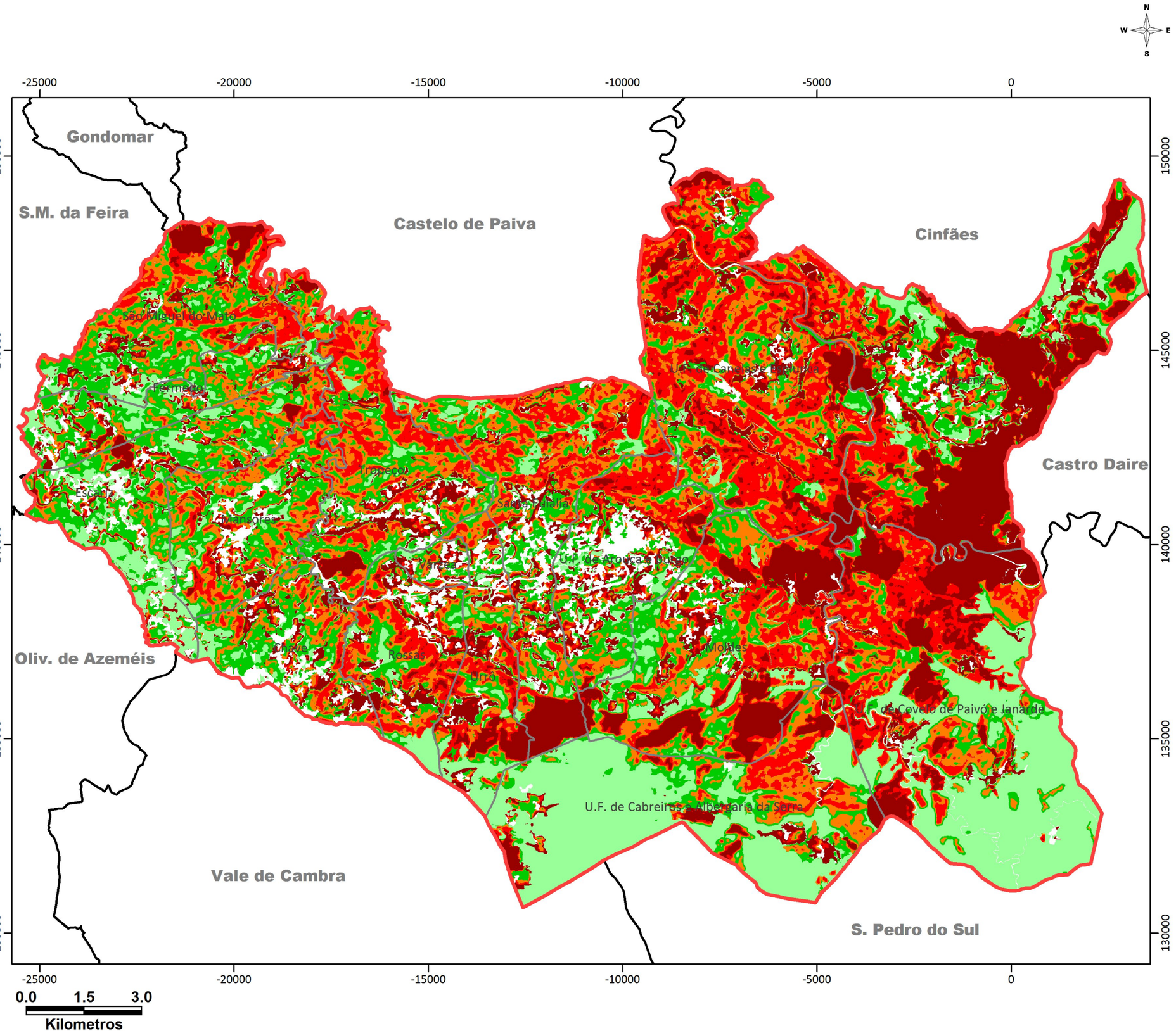

Carta de Risco de Incêndio Florestal

Concelho de Arouca

Legenda:

- Limite de Concelho
- Limite do Concelho de Arouca
- Limite de Freguesia

Classe de Risco:

- Muito Baixa
- Baixa
- Média
- Alta
- Muito Alta

Sistema de Referência PT-TM06/ETRS89

Elaboração: Março de 2015

Fonte(s): : CMA, DGT, ICNF, CAOP 2013

CÂMARA MUNICIPAL
AROUCA
DPO

Caderno II - Mapa _03

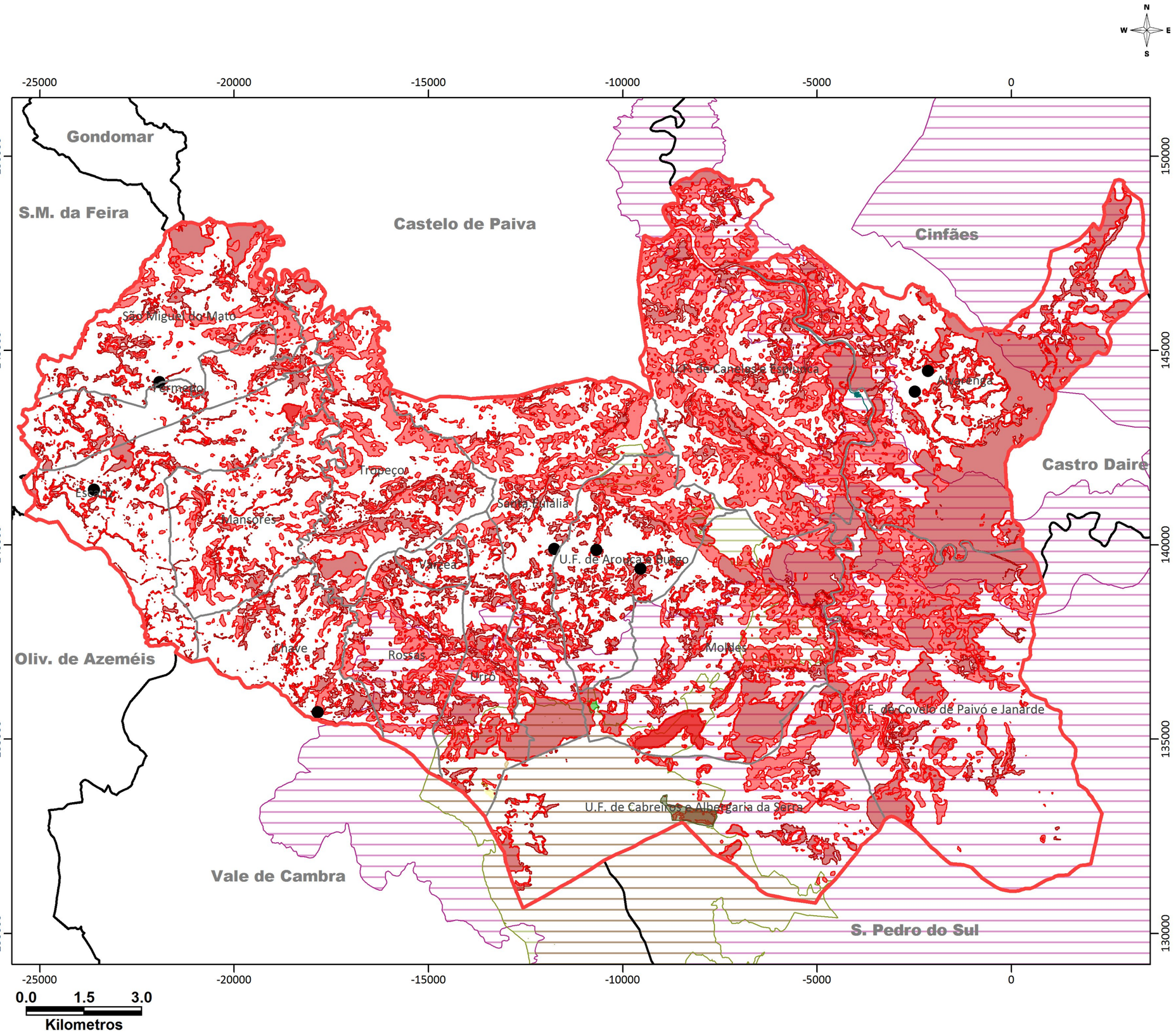

Carta de Prioridades de Defesa

Concelho de Arouca

Legenda:

- Limite de Concelho
- Limite do Concelho de Arouca
- Limite de Freguesia
- Bombas de Combustível
- Parque de Campismo do Merujal
- Parque de Merendas do Merujal
- Parque de Merendas do Vale de Raíz
- Passadiço do Paiva
- Srª da Mó
- Viveiros da Granja
- Vidoeiro
- Área Submetida a regime Florestal
- Área de Rede Natura 2000

Classe de Risco:

- Alta
- Muito Alta

Sistema de Referência PT-TM06/ETRS89

Elaboração: Março de 2015

Fonte(s): : CMA, DGT, ICNF, CAOP 2013

CÂMARA MUNICIPAL
AROUCA
DPO

Caderno II - Mapa _04

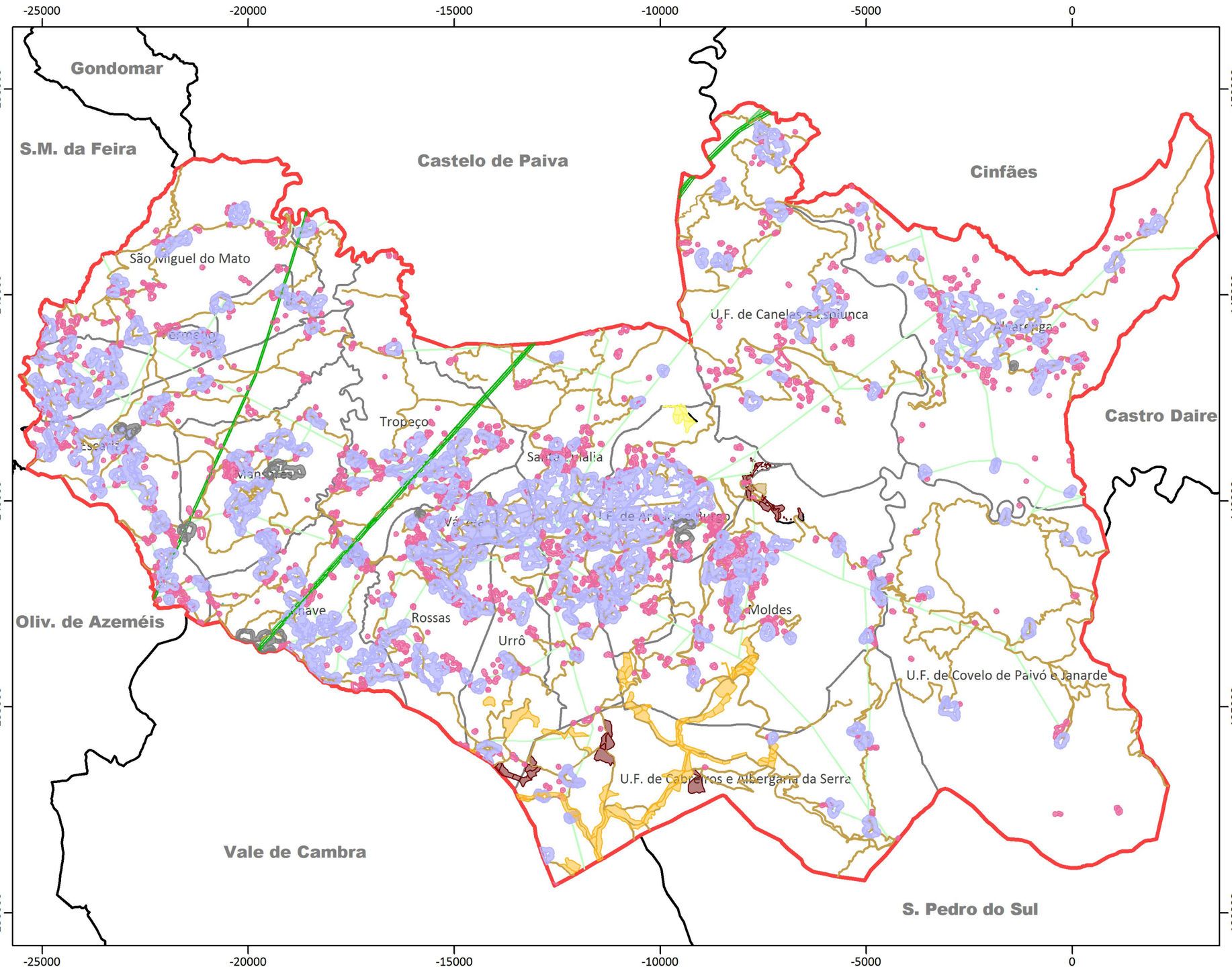

Carta de Faixas de Gestão de Combustível

Concelho de Arouca

Legenda:

- Limite de Concelho
- Limite do Concelho de Arouca
- Limite de Freguesia

Faixas de Gestão e Combustível:

- Edificação Inserida em Espaços Rurais
- Aglomerados Populacionais
- Parque de Campismo, Infra-estruturas e equipamentos florestais de recreio, Parques e Polignos Industriais
- Rede Viária
- Rede Elétrica de Muito Alta e Alta Tensão
- Rede Primária de FGC
- Rede Terciária de FGC
- Rede Elétrica de Média Tensão
- Mosaicos de Parcelas de GC
- Rede de Pontos de Água
- Silvicultura no âmbito DFCI

Sistema de Referência PT-TM06/ETRS89

Elaboração: Março de 2015

Fonte(s): : CMA, CAOP 2013

CÂMARA MUNICIPAL
AROUCA
DPO

Caderno II - Mapa _05

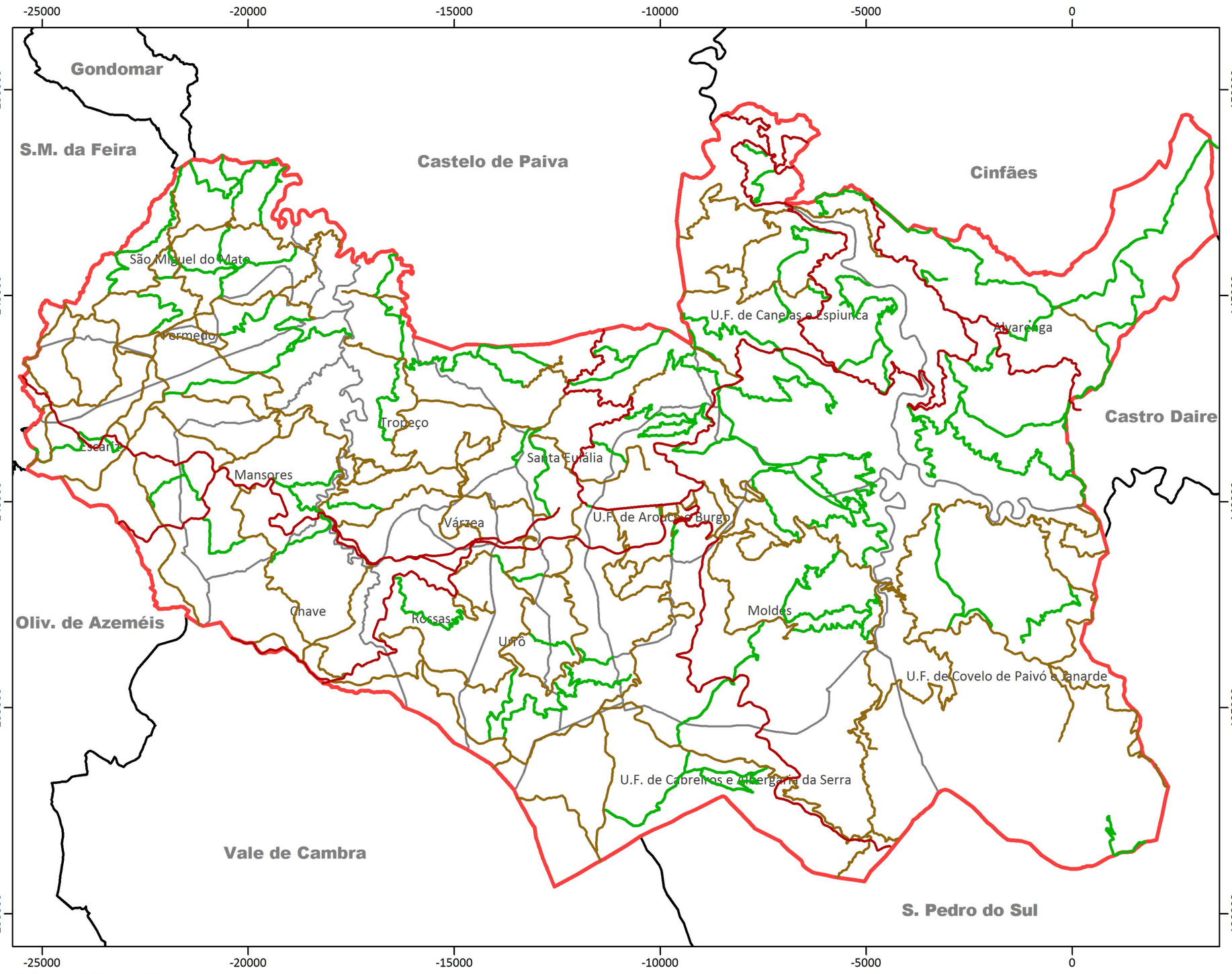

Carta de Rede Viária

Concelho de Arouca

Legenda:

- Limite de Concelho
- Limite do Concelho de Arouca
- Limite de Freguesia

Rede Viária

- 1ª Ordem
- 2ª Ordem
- 3ª Ordem

Sistema de Referência PT-TM06/ETRS89

Elaboração: Março de 2015

Fonte(s): : CMA, CAOP 2013

CÂMARA MUNICIPAL
AROUCA
DPO

Caderno II - Mapa _06

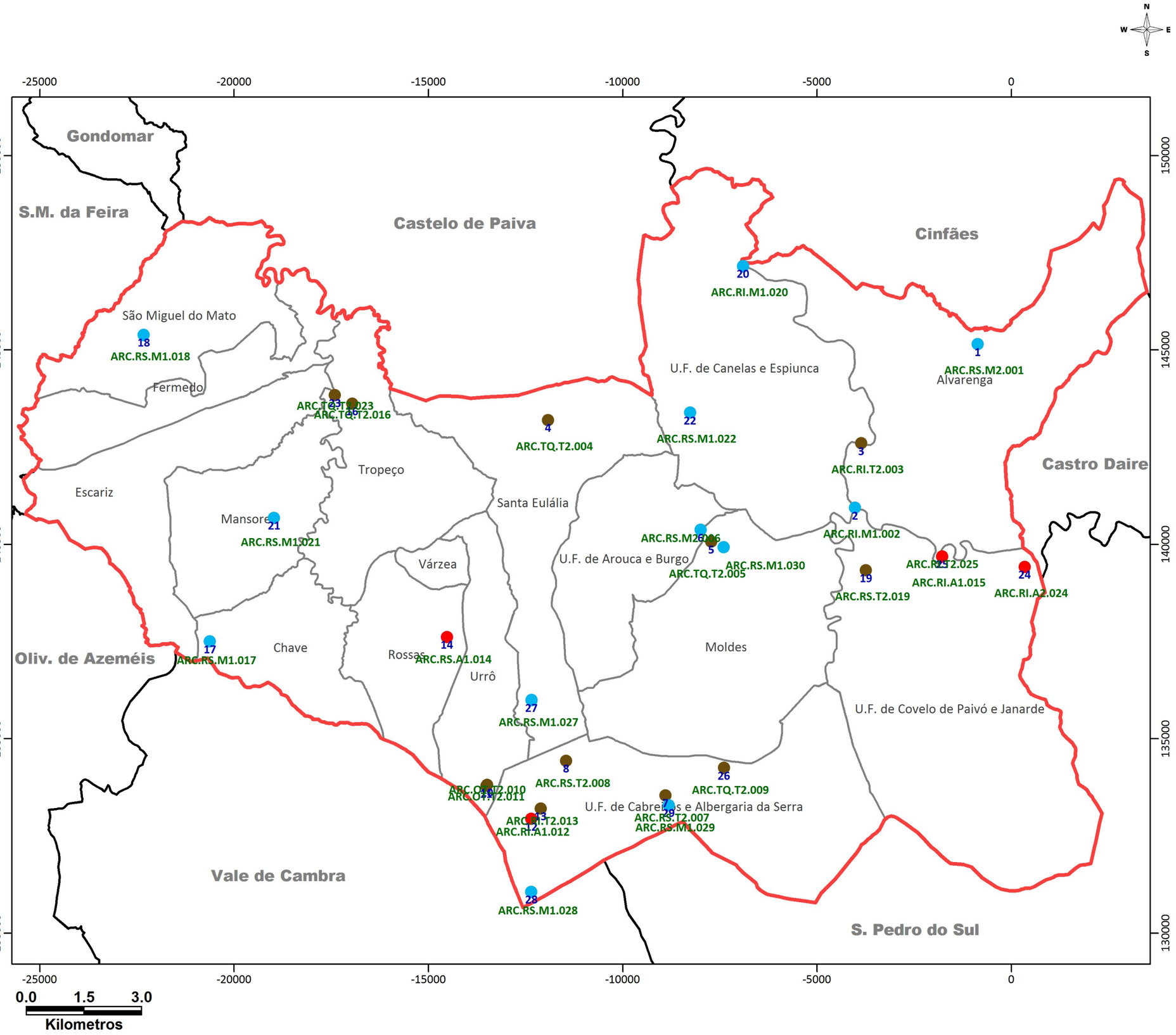

Carta de Rede de pontos de Água

Concelho de Arouca

Legenda:

- Limite de Concelho
- Limite do Concelho de Arouca
- Limite de Freguesia

Classe de Ponto de Água:

- Aéreo
- Misto
- Terrestre

Sistema de Referência PT-TM06/ETRS89

Elaboração: Março de 2015

Fonte(s): : CMA, CAOP 2013

CÂMARA MUNICIPAL
AROUCA
DPO

Caderno II - Mapa _07

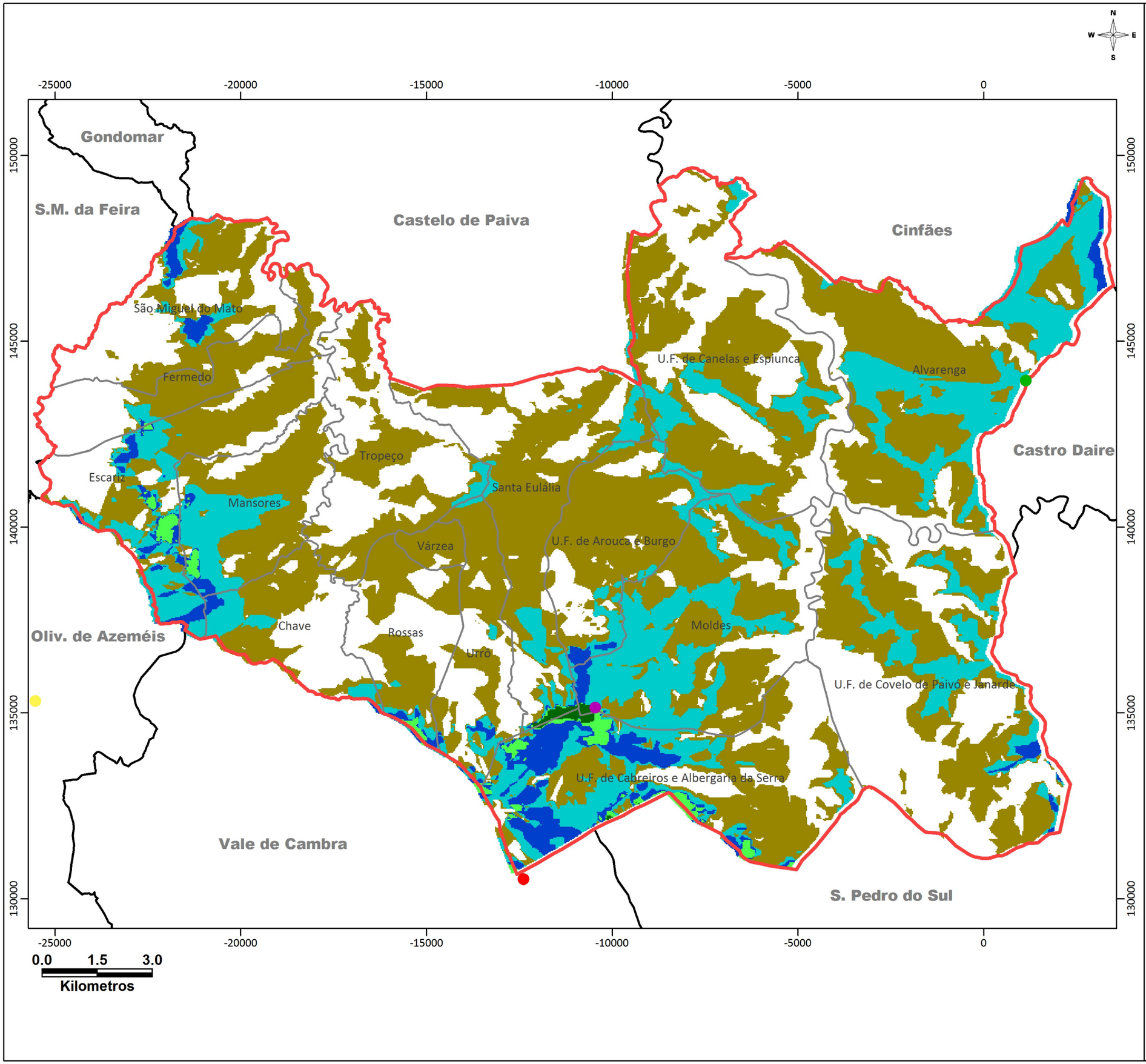

Carta de Vigilância e Deteção

Concelho de Arouca

Legenda:

- Limite de Concelho
- Limite do Concelho de Arouca
- Limite de Freguesia

Postos de Vigia

- 22-01
- 22-02
- 22-03
- 22-04
- 47-01

Nº de Postos com Visibilidade

- 0
- 1
- 2
- 3
- 4
- 5

Sistema de Referência PT-TM06/ETRS89

Elaboração: Março de 2015

Fonte(s): : CMA, IGEO, CAOP 2013

CÂMARA MUNICIPAL
AROUCA
DPO

Caderno II - Mapa _08

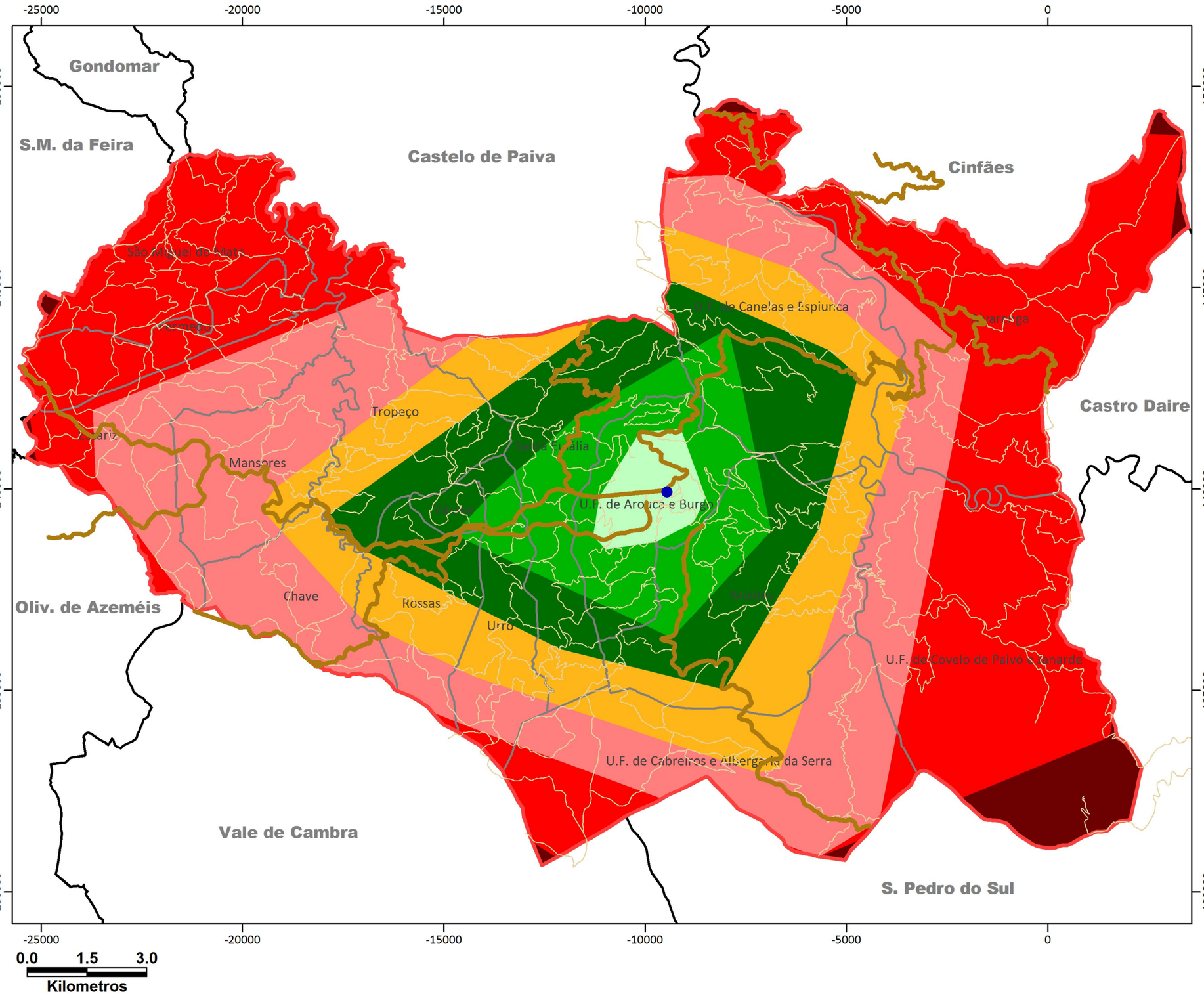

Carta de1ª Intervenção

(Ponto de Partida BVA)

Concelho de Arouca

Legenda:

- Limite de Concelho
- Limite do Concelho de Arouca
- Limite de Freguesia
- Quartel dos BVA

Tempo de Chegada dos BVA

- 0 - 5 min
- 5 a 10 min
- 10 a 15 min
- 15 a 20 min
- 20 a 30 min
- 30 a 60 min
- > 60 min
- Rede Viária Nacional
- Rede viária

Sistema de Referência PT-TM06/ETRS89

Elaboração: Março de 2015

Fonte(s): : CMA, CAOP 2013

CÂMARA MUNICIPAL
AROUCA
DPO

Caderno II - Mapa _09_a

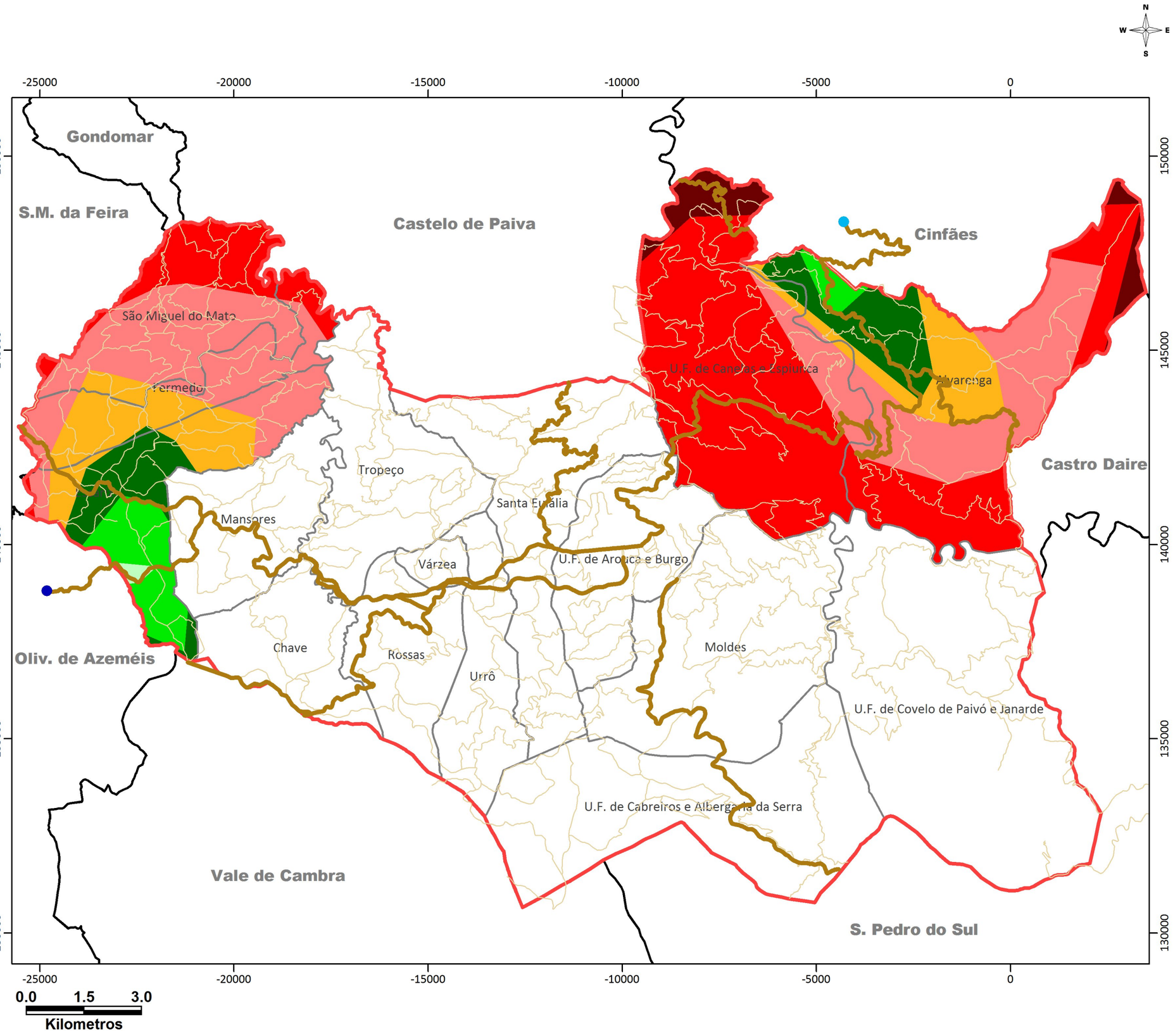

Carta de1ª Intervenção

(Ponto de Partida BVF)

Concelho de Arouca

Legenda:

- Limite de Concelho
- Limite do Concelho de Arouca
- Limite de Freguesia
- Quartel dos BVF
- Quartel dos BVN

Tempo de Chegada dos BVA

- 0 - 5 min
- 5 a 10 min
- 10 a 15 min
- 15 a 20 min
- 20 a 30 min
- 30 a 60 min
- > 60 min
- Rede Viária Nacional
- Rede viária

Sistema de Referência PT-TM06/ETRS89

Elaboração: Março de 2015

Fonte(s): : CMA, CAOP 2013

CÂMARA MUNICIPAL
AROUCA
DPO

Caderno II - Mapa _09_b

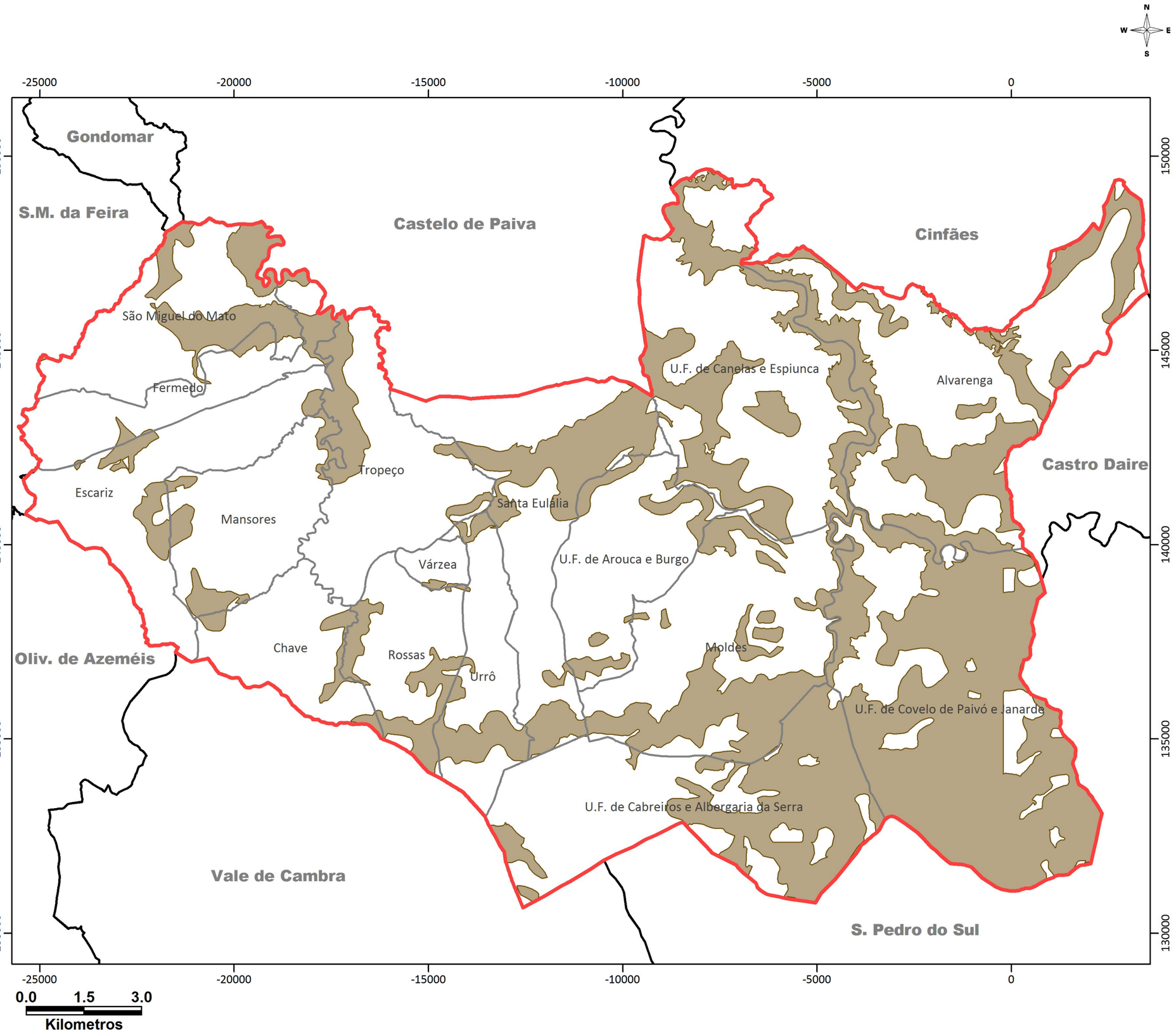

Carta de Áreas de Estabilização

Concelho de Arouca

Legenda:

- Limite de Concelho
- Limite do Concelho de Arouca
- Limite de Freguesia
- Áreas com Risco de Erosão

Sistema de Referência PT-TM06/ETRS89

Elaboração: Março de 2015

Fonte(s): : CMA, CAOP 2013

CÂMARA MUNICIPAL
AROUCA
DPO

Caderno II - Mapa _10

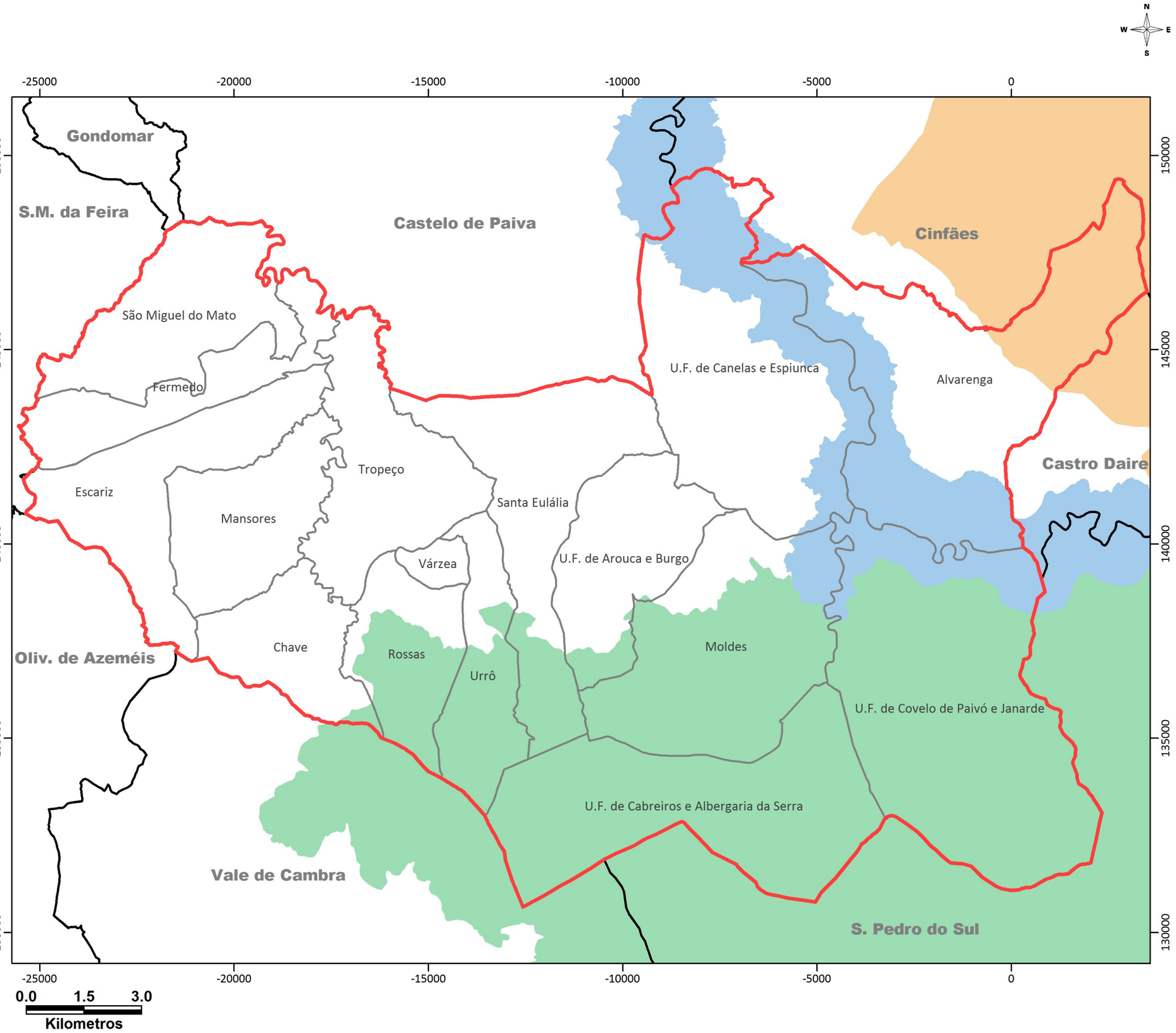

Carta de Áreas Prioritárias ed Intervenção

Concelho de Arouca

Legenda:

- Limite de Concelho
- Limite do Concelho de Arouca
- Limite de Freguesia

Rede Natura 2000 - Sítios

- Serra de Montemuro (PTCON0025)
- Serra de Freita e Arada (PTCON0047)
- Rio Paiva (PTCON0059)

Sistema de Referência PT-TM06/ETRS89

Elaboração: Março de 2015

Fonte(s): : CMA, ICNF, CAOP 2013

CÂMARA MUNICIPAL
AROUCA
DPO

Caderno II - Mapa _11