6.5 — Serão excluídos os candidatos que não compareçam aos métodos de selecção ou os que obtenham classificação inferior a 9,5 valores em qualquer método de selecção ou na classificação final.

7 — O Júri tem a seguinte composição, sendo o primeiro Vogal efectivo substituto do Presidente nas suas faltas e impedimentos:

Presidente — Dr. Pedro Luís Filipe, Director Municipal de Administração Geral;

1.º Vogal Efectivo — Dr.ª Ana de Lurdes Martins Coelho, Directora do Departamento de Administração e Finanças;

2.º Vogal Efectivo — Dra. Maria Manuela dos Reis Molha, Directora do Departamento de Recursos Humanos;

1.º Vogal Suplente — Dr.ª Maria Helena Nunes de Brito Rodrigues Lamelas, Chefe da Divisão Financeira;

2.º Vogal Suplente — Dr. Júlio Miguel de Ávila Sarmento Espalha, Chefe da Divisão de Pessoal.

8 — As actas do júri, onde constam os parâmetros de avaliação e a ponderação dos métodos de selecção a utilizar, a grelha classificativa e o sistema de valoração final, serão facultadas aos candidatos sempre que solicitadas.

9 — Poderão candidatar-se os indivíduos que, até ao termo do prazo fixado para apresentação de candidaturas, reúnam os seguintes requisitos:

9.1 — a) Tenham nacionalidade portuguesa, quando não dispensada pela Constituição, convenção internacional ou lei especial; *b*) Tenham 18 anos de idade completos; *c*) não estejam inibidos do exercício de funções públicas ou interditos para o exercício daquelas que se propõem desempenhar; *d*) Possuam robustez física e perfil psíquico indispensáveis ao exercício das funções; *e*) Tenham cumprido as leis de vacinação obrigatória;

9.2 — Sejam detentores de relação jurídica de emprego público por tempo indeterminado conforme Despacho proferido, em 04-02-2011, pela Presidente desta Câmara.

9.3 — Habilitações literárias exigidas: licenciatura em Economia.

10 — Não podem ser admitidos candidatos que, cumulativamente, se encontrem integrados na carreira, sejam titulares da categoria e, não se encontrando em mobilidade, ocupem postos de trabalho previstos no mapa de pessoal do órgão ou serviço idênticos aos postos de trabalho para cuja ocupação se publicita este procedimento.

11 — Quota de emprego, conforme estipula o n.º 3 do artigo 3.º do Decreto-Lei n.º 29/2001 de 03-02, o candidato com deficiência tem preferência em igualdade de classificação, a qual prevalece sobre qualquer outra preferência legal.

Estes devem declarar, no formulário de candidatura, se necessitam de meios/ condições especiais de comunicação/expressão para a realização dos métodos de selecção, nos termos dos artigos 6.º e 7.º do diploma supra mencionado.

12 — As candidaturas deverão ser entregues dentro do prazo fixado no ponto 1 do presente aviso, devendo ser:

12.1 — Efectuadas através do preenchimento do formulário tipo, de utilização obrigatória, disponível em http://www.m-almada.pt e no serviço de atendimento ao público do Departamento de Recursos Humanos, sito na Praça Professor Egas Moniz, n.º 38-E, na Cova da Piedade, 2800-063 Almada, para onde podem ser enviados por correio registado, com aviso de recepção, ou entregues de 2.ª a 6.ª feira entre as 8h 30 m e as 15h 30 m;

12.2 — O formulário de candidatura deve ser instruído, com os seguintes documentos:

a) Currículo profissional detalhado, actualizado e assinado onde conste, designadamente, as habilitações literárias, as funções que exerce, bem como as que exerceu, com indicação dos respectivos períodos de duração e actividades relevantes, e a formação profissional detida;

b) Fotocópia do certificado de habilitações literárias onde conste a média final do curso;

c) Fotocópia do Bilhete de Identidade actualizado ou Cartão de Cidadão e do Número de Identificação Fiscal, para confirmação de dados;

d) Comprovativo das acções de formação frequentadas, relacionadas com o conteúdo funcional do posto de trabalho, com identificação das entidades promotoras, duração e respectiva data de frequência;

e) Declaração actualizada, emitida após o dia seguinte ao da publicação do presente aviso e autenticada pelo Serviço a que pertencem, da qual conste:

e) 1- A modalidade de relação jurídica de emprego público que detêm, o tempo de execução das actividades inerentes ao posto de trabalho que ocupam e o respectivo grau de complexidade, bem como o posicionamento remuneratório do candidato na carreira de origem, para efeitos da alínea *c*) do n.º 2 do artigo 11.º da Portaria n.º 83-A/2009 de 22-01;

e) 2- A caracterização, com descrição das funções desempenhadas, do posto de trabalho que ocupam ou ocuparam por último, no caso de trabalhador em SME, em conformidade com o estabelecido no respectivo Mapa de Pessoal aprovado e a avaliação de desempenho relativa ao último período, não superior a 1 ano;

e) 3- Caso o trabalhador não tenha sido objecto de avaliação nos termos referidos, declaração justificativa da não atribuição da(s) respe ctiva(s)avaliação(ões) de desempenho.

12.3 — A não apresentação dos documentos referidos no n.º 12.1 e nas alíneas *b*) e *e*) do n.º 12.2 determina a exclusão do candidato.

12.4 — Não serão aceites candidaturas e ou documentação necessária à sua instrução, apresentadas por via electrónica, nos termos e para os efeitos do artigo 19.º n.º 3 alínea *u*) da Portaria n.º 83-A/2009 de 22 -01.

13 — As falsas declarações serão punidas nos termos da lei. As candidaturas que não obedeçam aos requisitos expressos no presente aviso, serão excluídas.

14 — Serão notificados, por uma das formas previstas no n.º 3 do artigo 30.º da Portaria n.º 83-A/2009 de 22-01, os candidatos:

14.1 — Excluídos e os aprovados, para a realização da audiência dos interessados nos termos do Código do Procedimento Administrativo;

14.2 — Admitidos, para a realização dos métodos d selecção com a indicação da respectivo data, hora e local.

15 — A lista, ordenada alfabeticamente, dos resultados obtidos em cada método de selecção será afixada no serviço de atendimento ao público do Departamento de Recursos Humanos desta Câmara Municipal e disponibilizada na sua página electrónica http://www.m-almada.pt;

15.1 — A lista unitária de ordenação final, após homologação, será afixada no serviço de atendimento do Departamento de Recursos Humanos desta Câmara Municipal de Almada e disponibilizada na sua página electrónica, sendo ainda, nos termos do n.º 6 da Portaria n.º 83-A/2009 de 22-01 com as alterações da Portaria 145-A/2011 de 06-04, publicado um aviso na 2.ª série do *Diário da República* com a informação sobre a sua publicitação.

16 — Em cumprimento da alínea *h*) do artigo 9.º da Constituição, a Administração Pública, enquanto entidade empregadora, promove activamente uma política de igualdade de oportunidades entre homens e mulheres no acesso ao emprego e na progressão profissional, providenciando escrupulosamente no sentido de evitar toda e qualquer forma de discriminação.

25-05-2011. — O Vereador dos Serviços Municipais de Recursos Humanos e Saúde Ocupacional, *Dr. José Manuel Raposo Gonçalves*.

304737378

MUNICÍPIO DE ARMAMAR

Aviso n.º 12649/2011

Para os devidos efeitos, torna-se público que, conforme previsto no n.º 1 do artigo 41.º da Lei n.º 55-A/2010, de 31 de Dezembro, foi prorrogada excepcionalmente a situação de mobilidade intercarreiras do Assistente Operacional, Luís António Jesus Ramos, no exercício de funções de Assistente Técnico, até 31 de Dezembro de 2011.

15 de Abril de 2011. — O Presidente da Câmara Municipal, *Hernâni Pinto da Fonseca Almeida*.

304761134

MUNICÍPIO DE AROUCA

Aviso n.º 12650/2011

Actualização da carta de condicionantes do P.D.M. de Arouca

Por ter saído com inexactidão publica-se de novo a carta de condicionantes actualizada do P.D.M. do Município de Arouca, publicado no D.R. n.º 232 pelo aviso n.º 21653/2009 de 30 de Novembro, na sequência da publicitação da Reserva Ecológica Nacional do Município de Arouca, através da Portaria n.º 112/2011 de 21 de Março, rectificada por Declaração de Rectificação n.º 14/2011 de 20 de Maio.

6 de Junho de 2011. — O Presidente da Câmara, *José Artur Tavares Neves.*

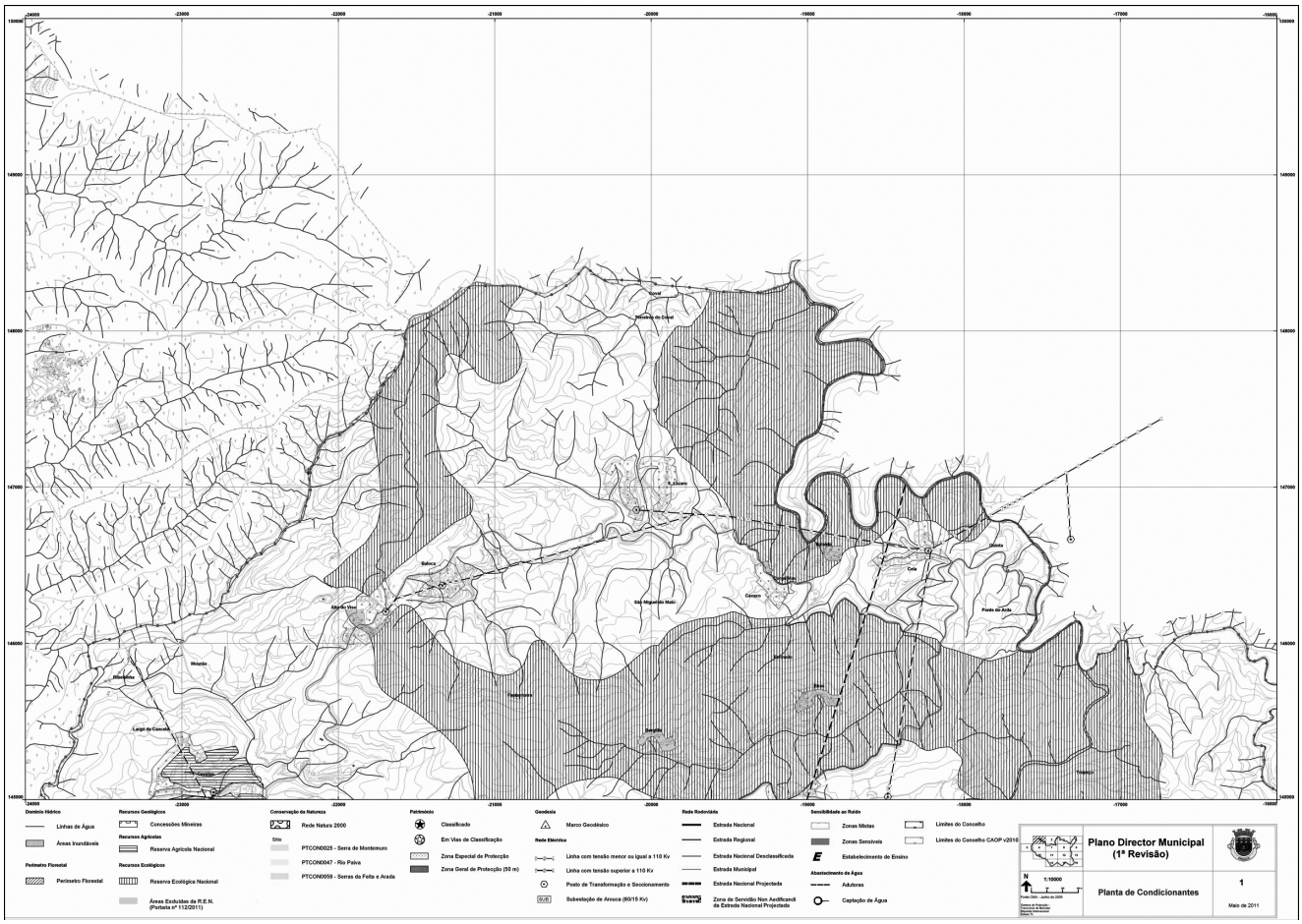
Domínio Hídrico
Linhas de Água
Áreas Inundáveis
Perímetro Florestal
Perímetro Florestal
Recursos Geológicos
Concessões Mineiras
Recursos Agrícolas
Reserva Agrícola Nacional
Recursos Ecológicos
Reserva Ecológica Nacional
Áreas Excluídas da R.E.N. (Portaria nº 112/2011)
Conservação da Natureza
Rede Natura 2000
Sítio
PTCON0025 - Serra de Montemuro
PTCON0047 - Rio Paiva
PTCON0059 - Serras de Feita e Arada
Património
Classificado
Em Vias de Classificação
Zona Especial de Protecção
Zona Geral de Protecção (50 m)
Geodesia
Marco Geodésico
Rede Eléctrica
Linha com tensão menor ou igual a 110 Kv
Linha com tensão superior a 110 Kv
Posto de Transformação e Seccionamento
Subestação de Arouca (60/15 Kv)
Rede Rodoviária
Estrada Nacional
Estrada Regional
Estrada Nacional Desclassificada
Estrada Municipal
Estrada Nacional Projectada
Zona de Servidão Non Aedificandi da Estrada Nacional Projectada
Sensibilidade ao Ruído
Zonas Mistas
Zonas Sensíveis
Estabelecimento de Ensino
Abastecimento de Água
Adutoras
Captação de Água
Limites do Concelho
Limites do Concelho CAOP v2010
Plano Director Municipal
(1ª Revisão)
1:10000
Planta de Condicionantes
1
Maio de 2011

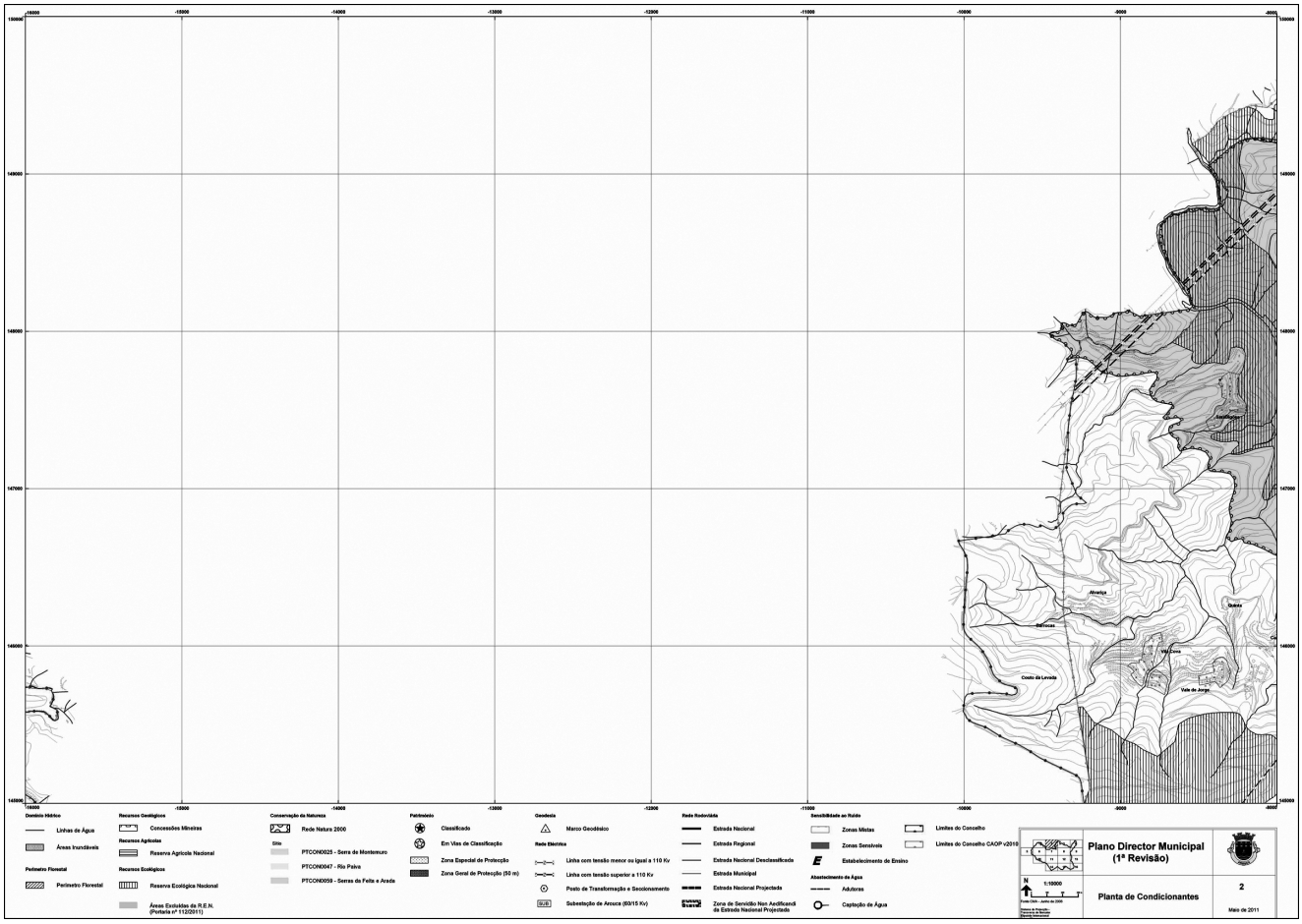
Domínio Hídrico
Linhas de Água
Áreas Inundáveis
Perímetro Florestal
Perímetro Florestal
Recursos Geológicos
Concessões Mineiras
Recursos Agrícolas
Reserva Agrícola Nacional
Recursos Ecológicos
Reserva Ecológica Nacional
Áreas Excluídas da R.E.N. (Portaria nº 112/2011)
Conservação da Natureza
Rede Natura 2000
Sítio
PTCON0025 - Serra de Montemuro
PTCON0047 - Rio Paiva
PTCON0059 - Serras de Feita e Arada
Património
Classificado
Em Vias de Classificação
Zona Especial de Protecção
Zona Geral de Protecção (50 m)
Geodesia
Marco Geodésico
Rede Eléctrica
Linha com tensão menor ou igual a 110 Kv
Linha com tensão superior a 110 Kv
Posto de Transformação e Seccionamento
Subestação de Arouca (60/15 Kv)
Rede Rodoviária
Estrada Nacional
Estrada Regional
Estrada Nacional Desclassificada
Estrada Municipal
Estrada Nacional Projectada
Zona de Servidão Non Aedificandi da Estrada Nacional Projectada
Sensibilidade ao Ruído
Zonas Mistas
Zonas Sensíveis
Estabelecimento de Ensino
Abastecimento de Água
Adutoras
Captação de Água
Limites do Concelho
Limites do Concelho CAOP v2010
Plano Director Municipal
(1ª Revisão)
1:10000
Planta de Condicionantes
2
Maio de 2011

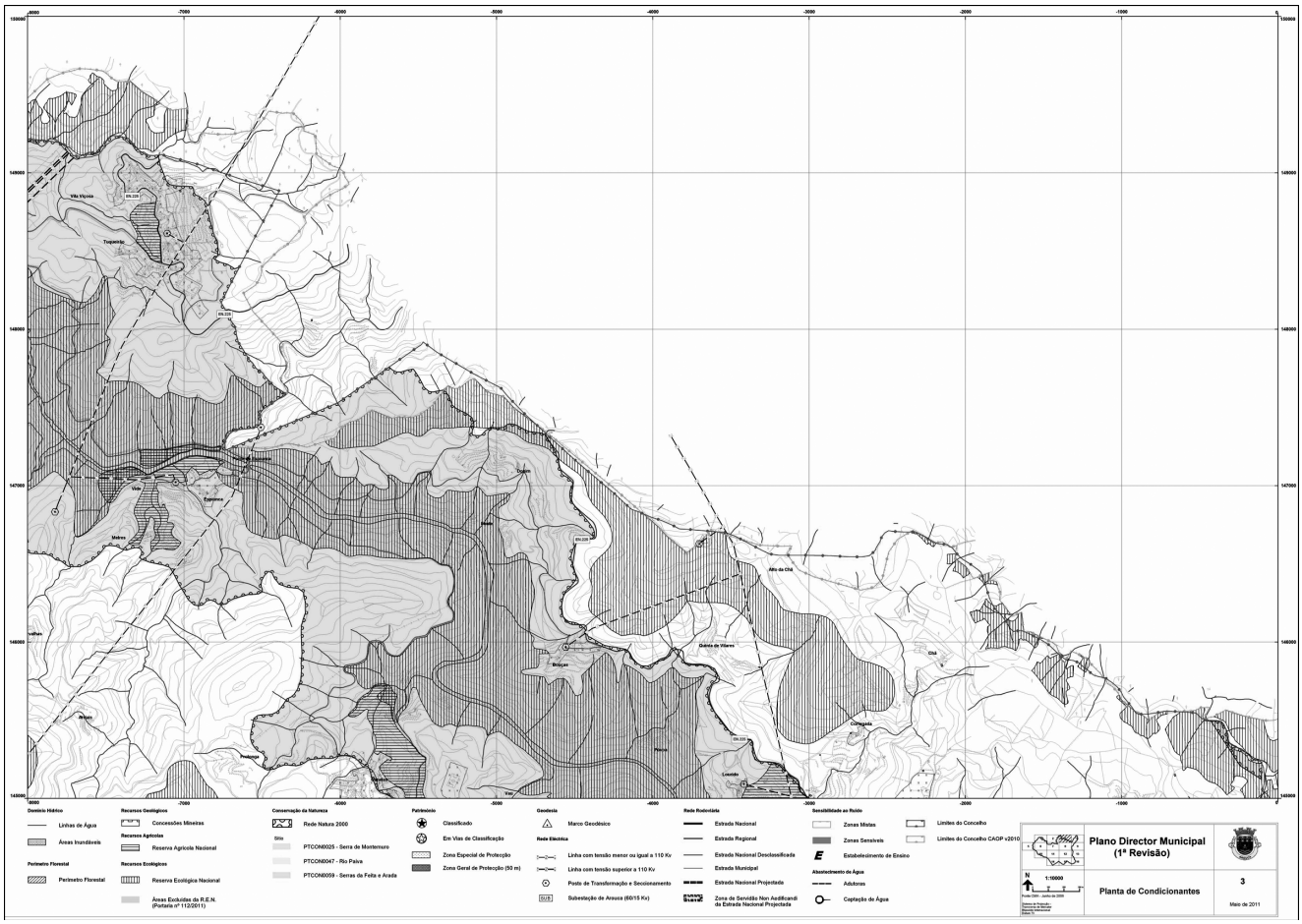
Domínio Hídrico
Linhas de Água
Áreas Inundáveis
Perímetro Florestal
Perímetro Florestal
Recursos Geológicos
Concessões Mineiras
Recursos Agrícolas
Reserva Agrícola Nacional
Recursos Ecológicos
Reserva Ecológica Nacional
Áreas Excluídas da R.E.N. (Portaria nº 112/2011)
Conservação da Natureza
Rede Natura 2000
Sítio
PTCON0025 - Serra de Montemuro
PTCON0047 - Rio Paiva
PTCON0059 - Serras da Feita e Arada
Património
Classificado
Em Vias de Classificação
Zona Especial de Protecção
Zona Geral de Protecção (50 m)
Geodesia
Marco Geodésico
Rede Eléctrica
Linha com tensão menor ou igual a 110 Kv
Linha com tensão superior a 110 Kv
Poste de Transformação e Seccionamento
SUB
Subestação de Arouca (60/15 Kv)
Rede Rodoviária
Estrada Nacional
Estrada Regional
Estrada Nacional Desclassificada
Estrada Municipal
Estrada Nacional Projectada
Zona de Servidão Non Aedificandi da Estrada Nacional Projectada
Sensibilidade ao Ruído
Zonas Mistas
Zonas Sensíveis
E
Estabelecimento de Ensino
Abastecimento de Água
Adutoras
Captação de Água
Limites do Concelho
Limites do Concelho CAOP v2010
Plano Director Municipal
(1ª Revisão)
1:10000
Planta de Condicionantes
3
Maio de 2011

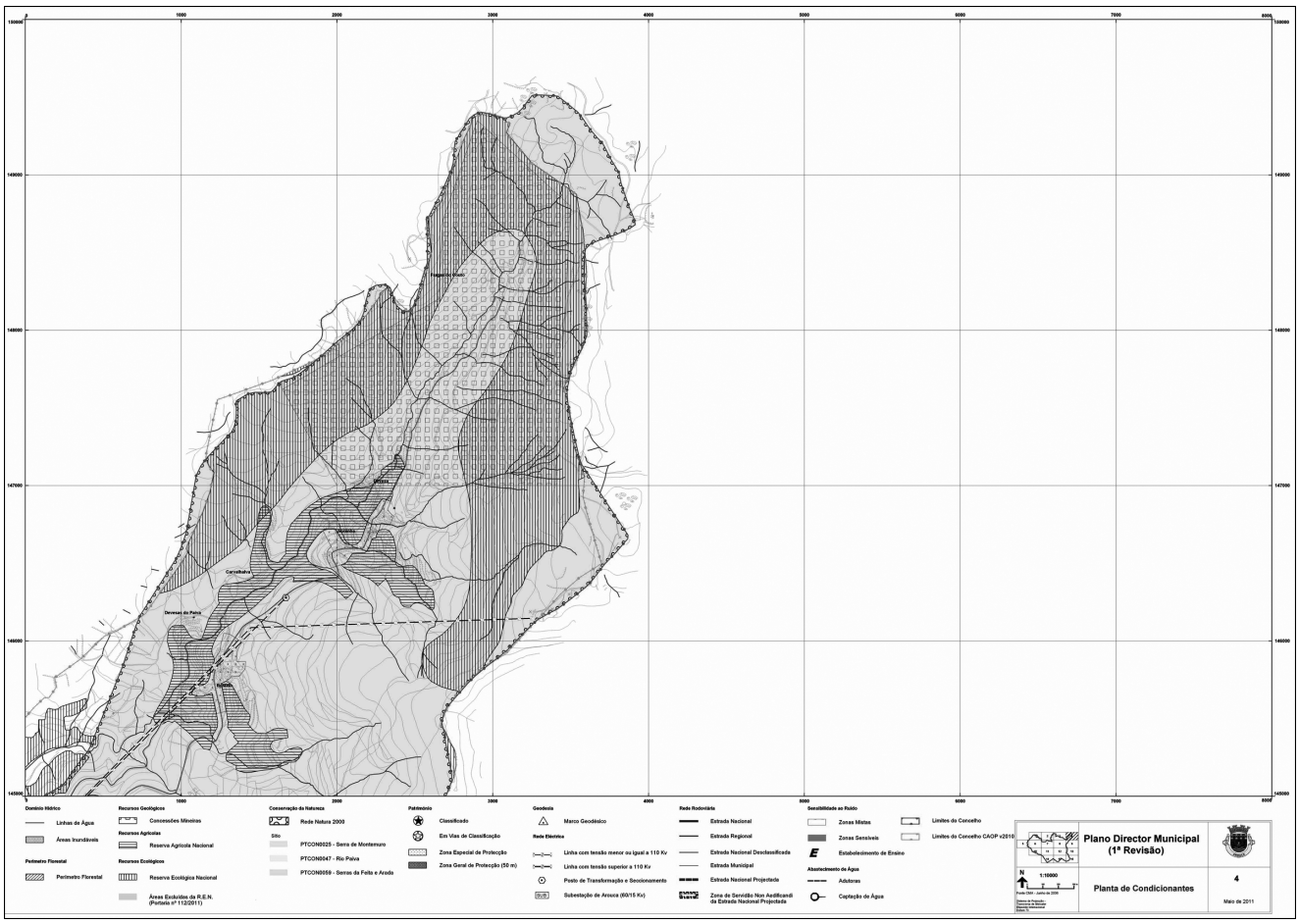
Domínio Hídrico
Linhas de Água
Áreas Inundáveis
Perímetro Florestal
Perímetro Florestal
Recursos Geológicos
Concessões Mineiras
Recursos Agrícolas
Reserva Agrícola Nacional
Recursos Ecológicos
Reserva Ecológica Nacional
Áreas Excluídas da R.E.N. (Portaria nº 112/2011)
Conservação da Natureza
Rede Natura 2000
Sítio
PTCON0025 - Serra de Montemuro
PTCON0047 - Rio Paiva
PTCON0059 - Serras da Feita e Arada
Património
Classificado
Em Vias de Classificação
Zona Especial de Protecção
Zona Geral de Protecção (50 m)
Geodesia
Marco Geodésico
Rede Eléctrica
Linha com tensão menor ou igual a 110 Kv
Linha com tensão superior a 110 Kv
Poste de Transformação e Seccionamento
SUB
Subestação de Arouca (60/15 Kv)
Rede Rodoviária
Estrada Nacional
Estrada Regional
Estrada Nacional Desclassificada
Estrada Municipal
Estrada Nacional Projectada
Zona de Servidão Non Aedificandi da Estrada Nacional Projectada
Sensibilidade ao Ruído
Zonas Mistas
Zonas Sensíveis
E
Estabelecimento de Ensino
Abastecimento de Água
Adutoras
Captação de Água
Limites do Concelho
Limites do Concelho CAOP v2010
Plano Director Municipal
(1ª Revisão)
1:10000
Planta de Condicionantes
4
Maio de 2011

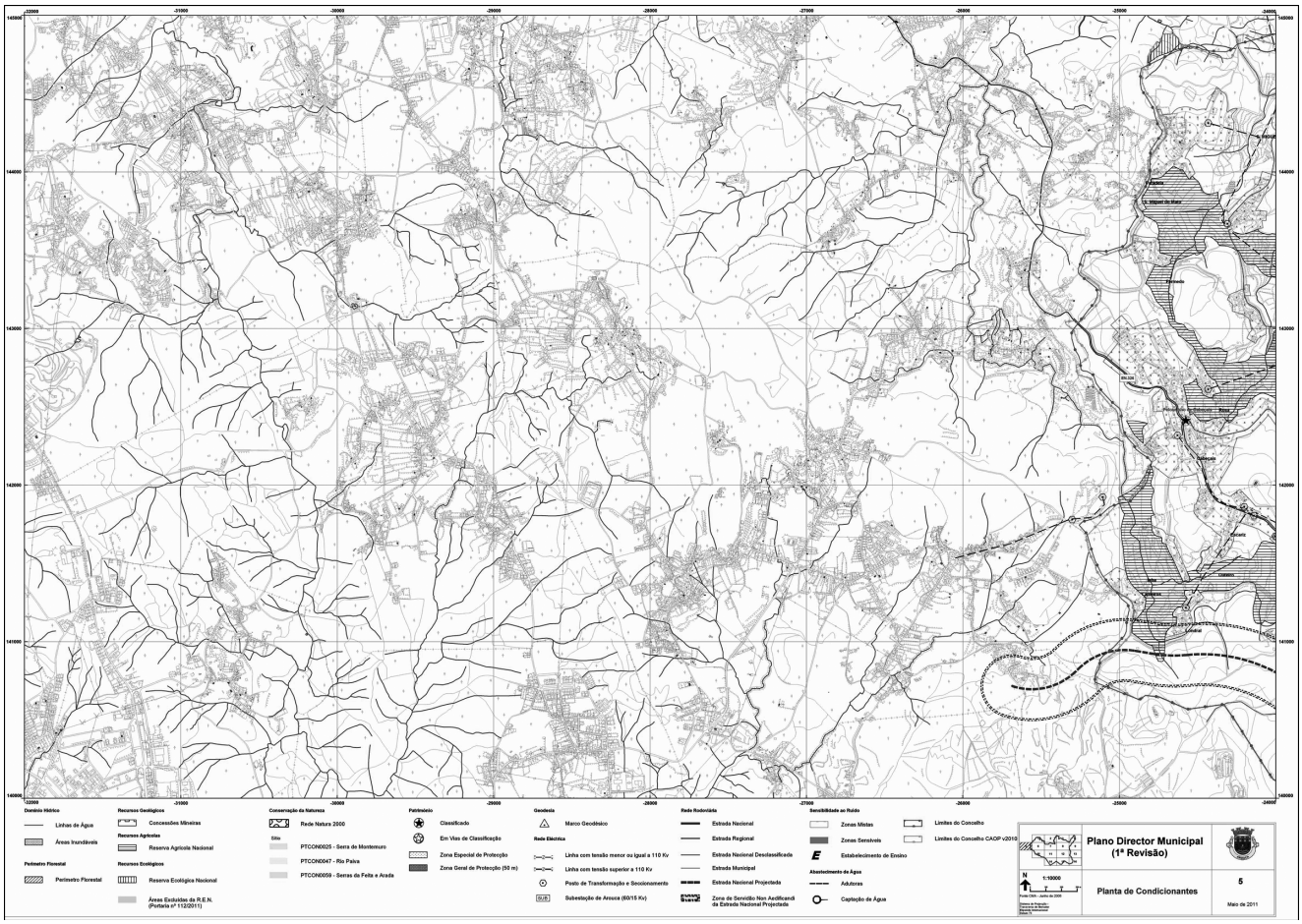
Domínio Hídrico
Linhas de Água
Áreas Inundáveis
Perímetro Florestal
Perímetro Florestal
Recursos Geológicos
Concessões Mineiras
Recursos Agrícolas
Reserva Agrícola Nacional
Recursos Ecológicos
Reserva Ecológica Nacional
Áreas Excluídas da R.E.N. (Portaria nº 112/2011)
Conservação da Natureza
Rede Natura 2000
Sítio
PTCON0025 - Serra de Montemuro
PTCON0047 - Rio Paiva
PTCON0059 - Serras da Feita e Arada
Património
Classificado
Em Vias de Classificação
Zona Especial de Protecção
Zona Geral de Protecção (50 m)
Geodesia
Marco Geodésico
Rede Eléctrica
Linha com tensão menor ou igual a 110 Kv
Linha com tensão superior a 110 Kv
Posto de Transformação e Seccionamento
Subestação de Arouca (60/15 Kv)
Rede Rodoviária
Estrada Nacional
Estrada Regional
Estrada Nacional Desclassificada
Estrada Municipal
Estrada Nacional Projectada
Zona de Servidão Non Aedificandi da Estrada Nacional Projectada
Sensibilidade ao Ruído
Zonas Mistas
Zonas Sensíveis
Estabelecimento de Ensino
Abastecimento de Água
Adutoras
Captação de Água
Limites do Concelho
Limites do Concelho CAOP v2010
Plano Director Municipal
(1ª Revisão)
Planta de Condicionantes
5
Maio de 2011

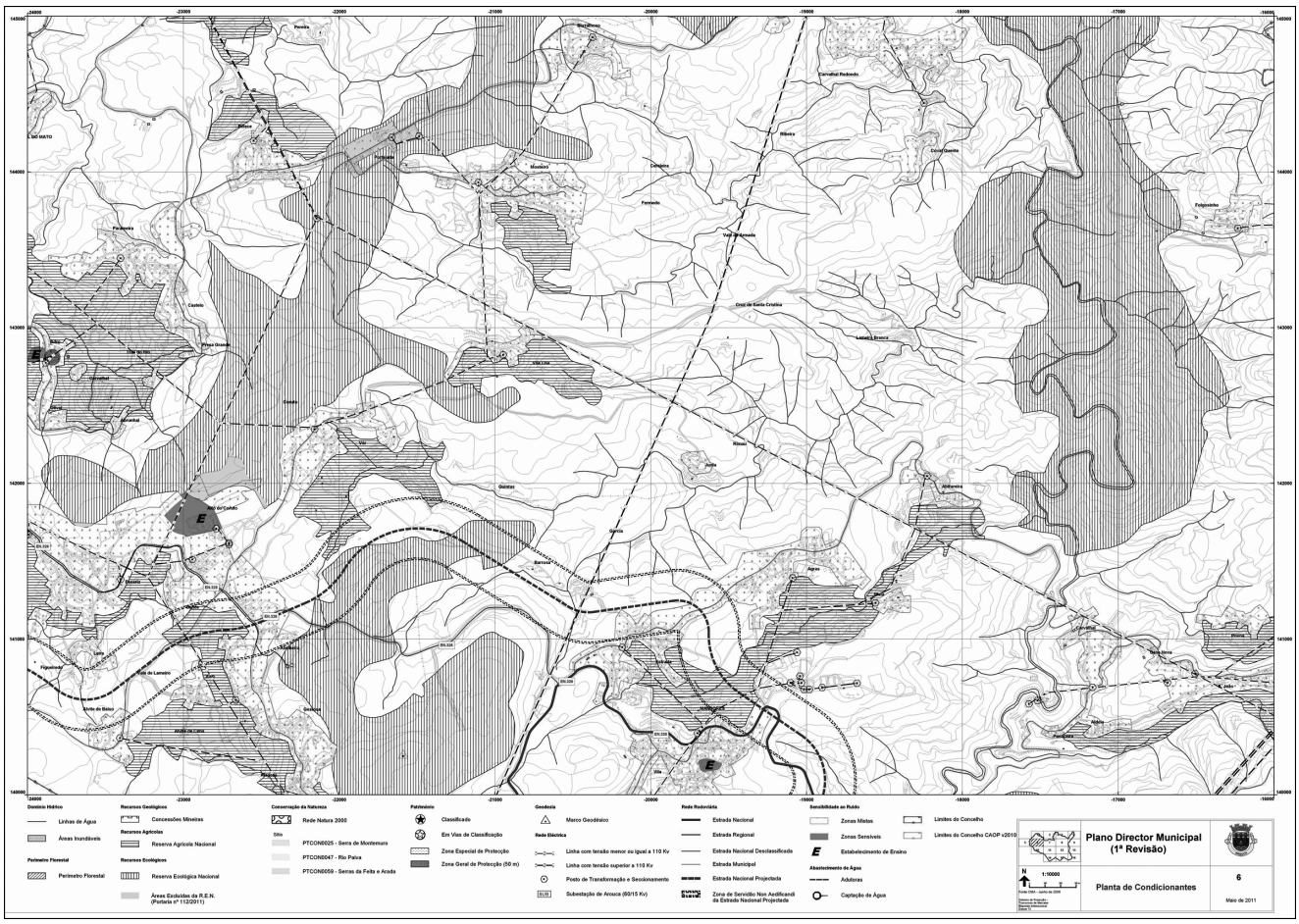
Domínio Hídrico
Linhas de Água
Áreas Inundáveis
Perímetro Florestal
Perímetro Florestal
Recursos Geológicos
Concessões Mineiras
Recursos Agrícolas
Reserva Agrícola Nacional
Recursos Ecológicos
Reserva Ecológica Nacional
Áreas Excluídas da R.E.N. (Portaria nº 112/2011)
Conservação da Natureza
Rede Natura 2000
Sítio
PTCON0025 - Serra de Montemuro
PTCON0047 - Rio Paiva
PTCON0059 - Serras da Feita e Arada
Património
Classificado
Em Vias de Classificação
Zona Especial de Protecção
Zona Geral de Protecção (50 m)
Geodesia
Marco Geodésico
Rede Eléctrica
Linha com tensão menor ou igual a 110 Kv
Linha com tensão superior a 110 Kv
Posto de Transformação e Seccionamento
Subestação de Arouca (60/15 Kv)
Rede Rodoviária
Estrada Nacional
Estrada Regional
Estrada Nacional Desclassificada
Estrada Municipal
Estrada Nacional Projectada
Zona de Servidão Non Aedificandi da Estrada Nacional Projectada
Sensibilidade ao Ruído
Zonas Mistas
Zonas Sensíveis
Estabelecimento de Ensino
Abastecimento de Água
Adutoras
Captação de Água
Limites do Concelho
Limites do Concelho CAOP v2010
Plano Director Municipal
(1ª Revisão)
Planta de Condicionantes
6
Maio de 2011

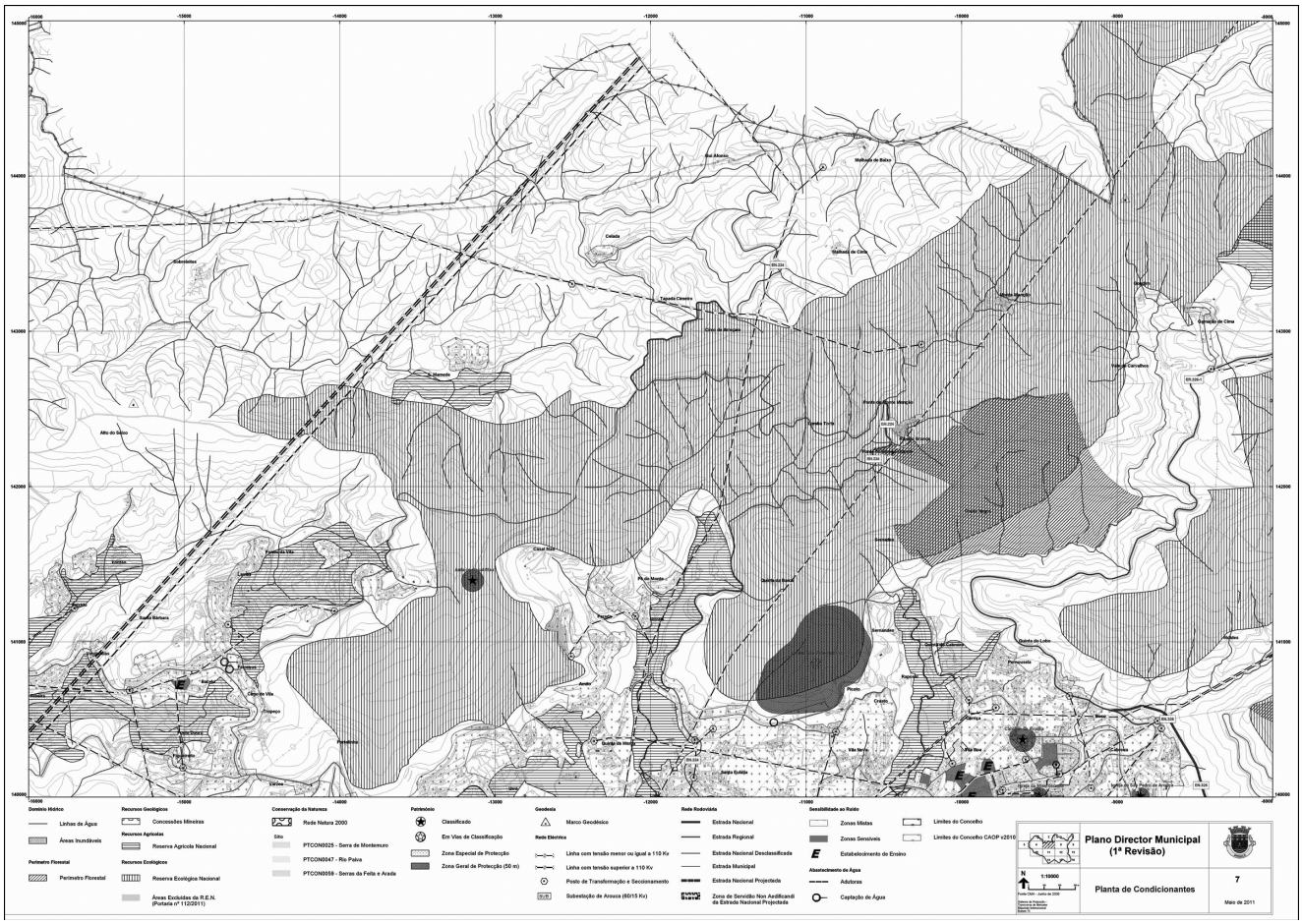
Domínio Hídrico
Linhas de Água
Áreas Inundáveis
Perímetro Florestal
Perímetro Florestal
Recursos Geológicos
Concessões Mineiras
Recursos Agrícolas
Reserva Agrícola Nacional
Recursos Ecológicos
Reserva Ecológica Nacional
Áreas Excluídas da R.E.N. (Portaria nº 112/2011)
Conservação da Natureza
Rede Natura 2000
Sítio
PTCON0025 - Serra de Montemuro
PTCON0047 - Rio Paiva
PTCON0059 - Serras da Felta e Arada
Património
Classificado
Em Vias de Classificação
Zona Especial de Protecção
Zona Geral de Protecção (50 m)
Geodesia
Marco Geodésico
Rede Eléctrica
Linha com tensão menor ou igual a 110 Kv
Linha com tensão superior a 110 Kv
Posto de Transformação e Seccionamento
Subestação de Arouca (60/15 Kv)
Rede Rodoviária
Estrada Nacional
Estrada Regional
Estrada Nacional Desclassificada
Estrada Municipal
Estrada Nacional Projectada
Zona de Servidão Non Aedificandi da Estrada Nacional Projectada
Sensibilidade ao Ruído
Zonas Mistas
Zonas Sensíveis
Estabelecimento de Ensino
Abastecimento de Água
Adutoras
Captação de Água
Limites do Concelho
Limites do Concelho CAOP v2010
Plano Director Municipal (1ª Revisão)
1:10000
Planta de Condicionantes
7
Maio de 2011

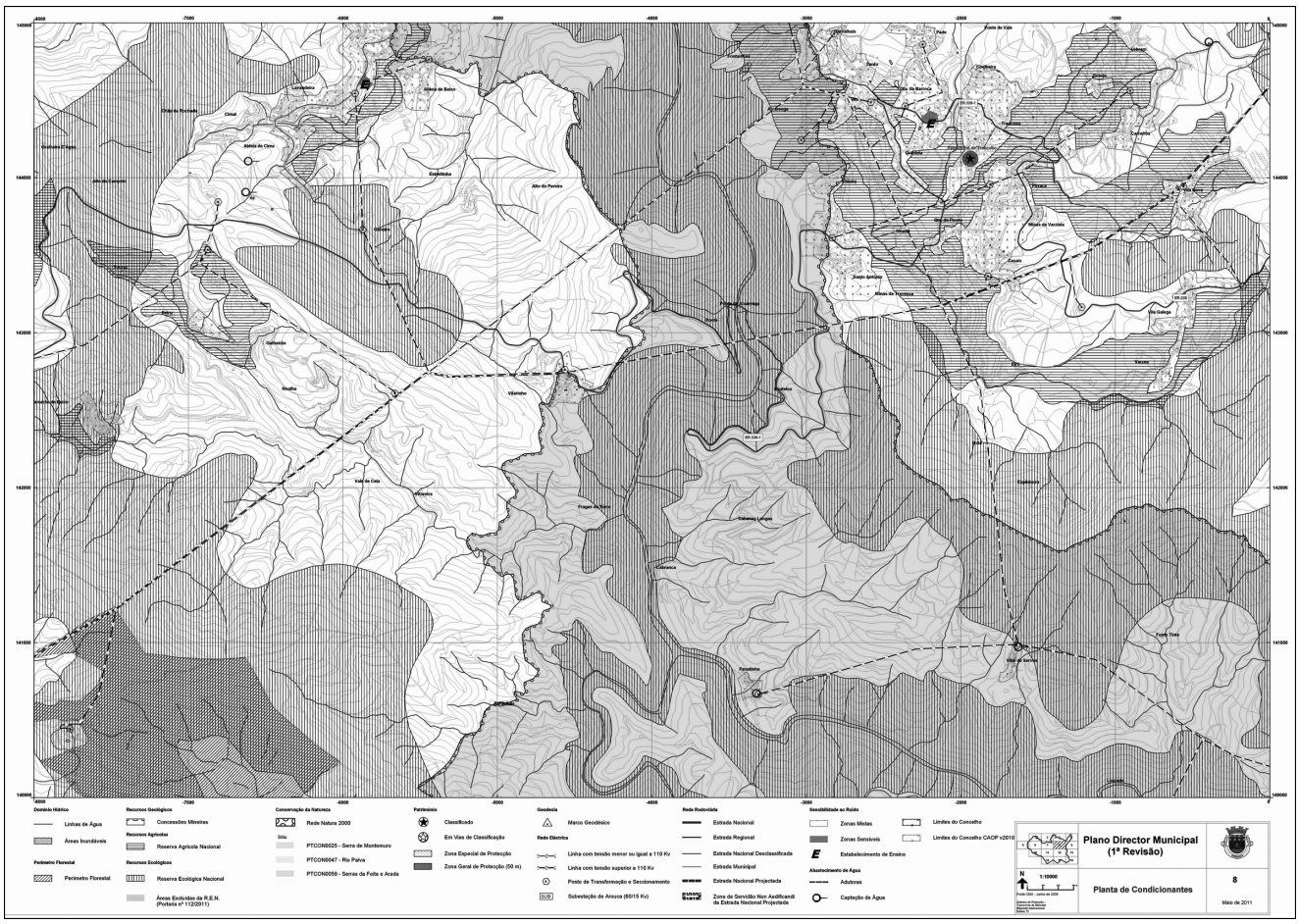
Domínio Hídrico
Linhas de Água
Áreas Inundáveis
Perímetro Florestal
Perímetro Florestal
Recursos Geológicos
Concessões Mineiras
Recursos Agrícolas
Reserva Agrícola Nacional
Recursos Ecológicos
Reserva Ecológica Nacional
Áreas Excluídas da R.E.N. (Portaria nº 112/2011)
Conservação da Natureza
Rede Natura 2000
Sítio
PTCON0025 - Serra de Montemuro
PTCON0047 - Rio Paiva
PTCON0059 - Serras da Felta e Arada
Património
Classificado
Em Vias de Classificação
Zona Especial de Protecção
Zona Geral de Protecção (50 m)
Geodesia
Marco Geodésico
Rede Eléctrica
Linha com tensão menor ou igual a 110 Kv
Linha com tensão superior a 110 Kv
Posto de Transformação e Seccionamento
Subestação de Arouca (60/15 Kv)
Rede Rodoviária
Estrada Nacional
Estrada Regional
Estrada Nacional Desclassificada
Estrada Municipal
Estrada Nacional Projectada
Zona de Servidão Non Aedificandi da Estrada Nacional Projectada
Sensibilidade ao Ruído
Zonas Mistas
Zonas Sensíveis
Estabelecimento de Ensino
Abastecimento de Água
Adutoras
Captação de Água
Limites do Concelho
Limites do Concelho CAOP v2010
Plano Director Municipal (1ª Revisão)
1:10000
Planta de Condicionantes
8
Maio de 2011

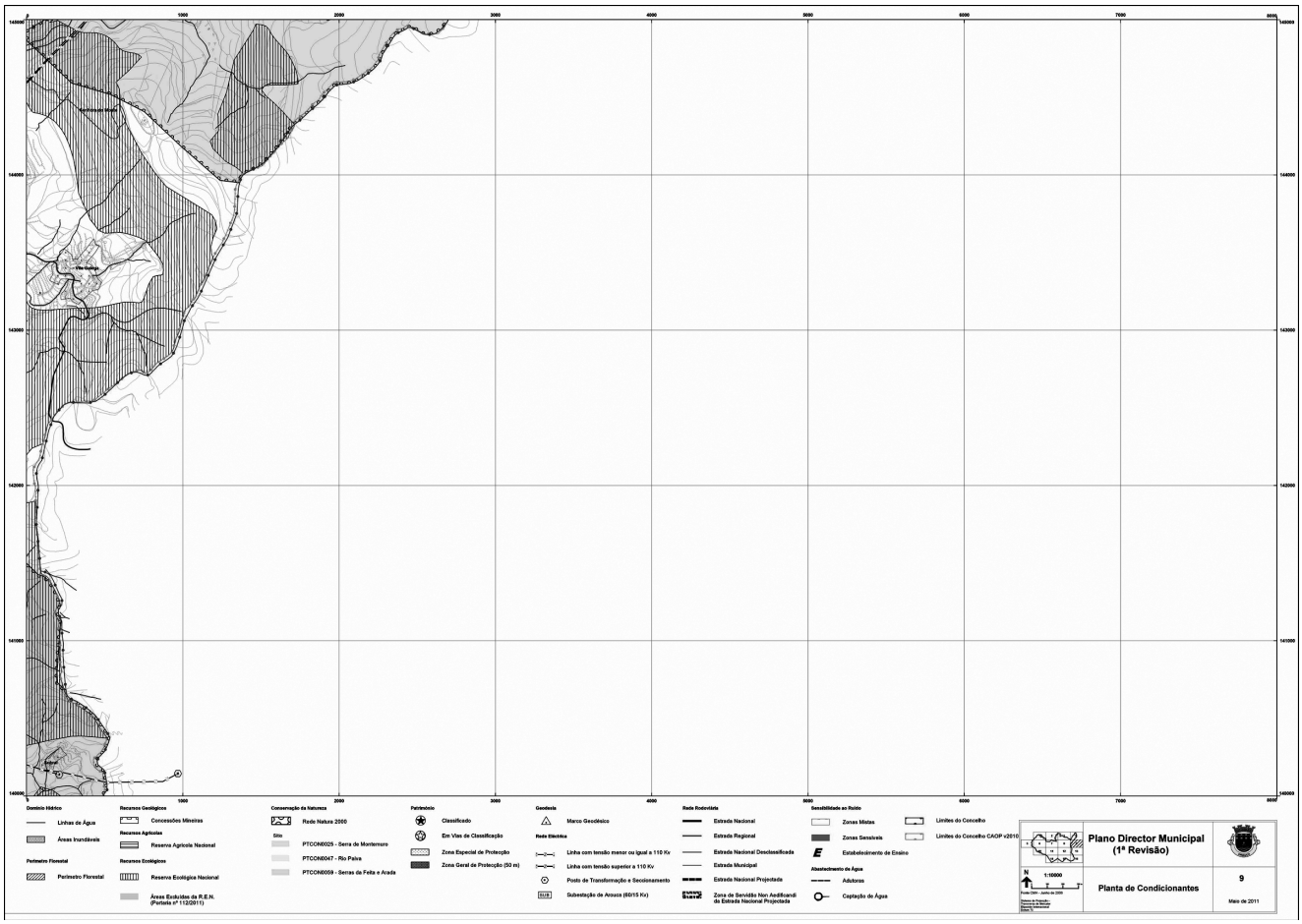
Domínio Hídrico
Linhas de Água
Áreas Inundáveis
Perímetro Florestal
Perímetro Florestal
Recursos Geológicos
Concessões Mineiras
Recursos Agrícolas
Reserva Agrícola Nacional
Recursos Ecológicos
Reserva Ecológica Nacional
Áreas Excluídas da R.E.N. (Portaria nº 112/2011)
Conservação da Natureza
Rede Natura 2000
Sítio
PTCON0025 - Serra de Montesinho
PTCON0047 - Rio Paiva
PTCON0059 - Serras da Feita e Arada
Património
Classificado
Em Vias de Classificação
Zona Especial de Protecção
Zona Geral de Protecção (50 m)
Geodesia
Marco Geodésico
Rede Eléctrica
Linha com tensão menor ou igual a 110 Kv
Linha com tensão superior a 110 Kv
Posto de Transformação e Seccionamento
SUB
Subestação de Arouca (60/15 Kv)
Rede Rodoviária
Estrada Nacional
Estrada Regional
Estrada Nacional Desclassificada
Estrada Municipal
Estrada Nacional Projectada
Zona de Servidão Non Aedificandi da Estrada Nacional Projectada
Sensibilidade ao Ruído
Zonas Mistas
Zonas Sensíveis
E
Estabelecimento de Ensino
Abastecimento de Água
Adutoras
Captação de Água
Limites do Concelho
Limites do Concelho CAOP v2010
Plano Director Municipal
(1ª Revisão)
1:10000
Planta de Condicionantes
9
Maio de 2011

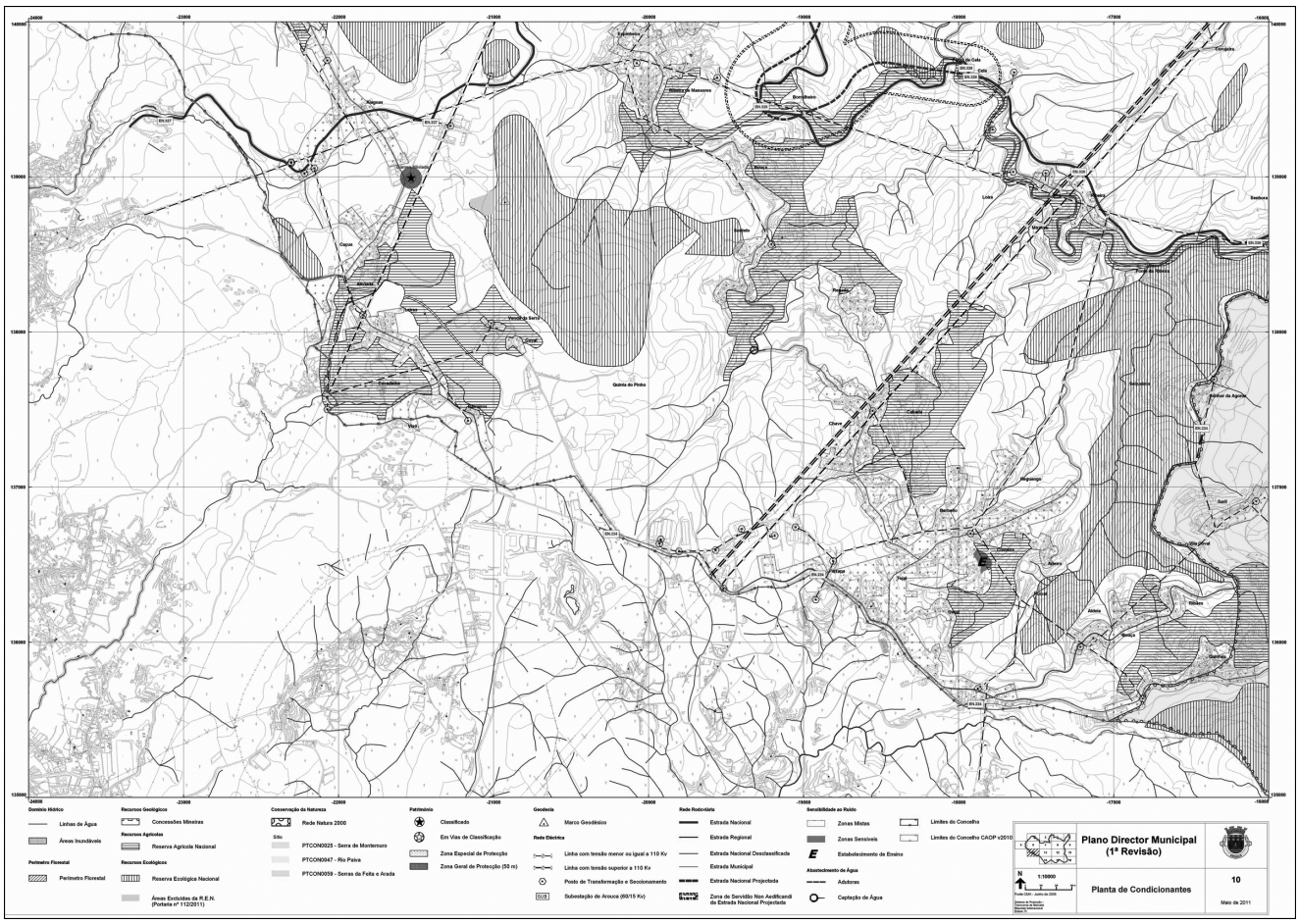
Domínio Hídrico
Linhas de Água
Áreas Inundáveis
Perímetro Florestal
Perímetro Florestal
Recursos Geológicos
Concessões Mineiras
Recursos Agrícolas
Reserva Agrícola Nacional
Recursos Ecológicos
Reserva Ecológica Nacional
Áreas Excluídas da R.E.N. (Portaria nº 112/2011)
Conservação da Natureza
Rede Natura 2000
Sítio
PTCON0025 - Serra de Montesinho
PTCON0047 - Rio Paiva
PTCON0059 - Serras da Feita e Arada
Património
Classificado
Em Vias de Classificação
Zona Especial de Protecção
Zona Geral de Protecção (50 m)
Geodesia
Marco Geodésico
Rede Eléctrica
Linha com tensão menor ou igual a 110 Kv
Linha com tensão superior a 110 Kv
Posto de Transformação e Seccionamento
SUB
Subestação de Arouca (60/15 Kv)
Rede Rodoviária
Estrada Nacional
Estrada Regional
Estrada Nacional Desclassificada
Estrada Municipal
Estrada Nacional Projectada
Zona de Servidão Non Aedificandi da Estrada Nacional Projectada
Sensibilidade ao Ruído
Zonas Mistas
Zonas Sensíveis
E
Estabelecimento de Ensino
Abastecimento de Água
Adutoras
Captação de Água
Limites do Concelho
Limites do Concelho CAOP v2010
Plano Director Municipal
(1ª Revisão)
1:10000
Planta de Condicionantes
10
Maio de 2011

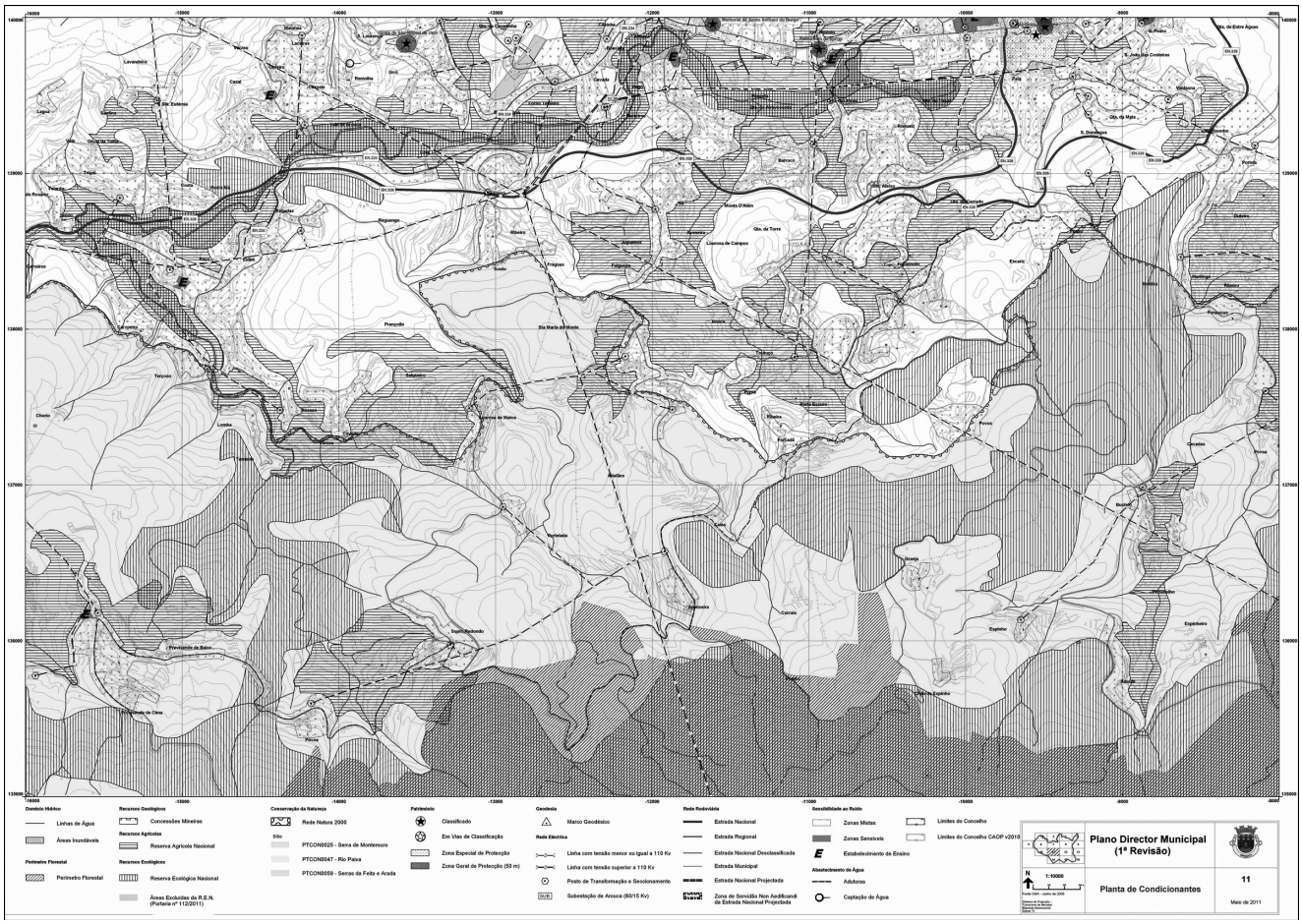
Domínio Hídrico
Linhas de Água
Áreas Inundáveis
Recursos Geológicos
Concessões Mineiras
Recursos Agrícolas
Reserva Agrícola Nacional
Recursos Ecológicos
Reserva Ecológica Nacional
Perímetro Florestal
Perímetro Florestal
Áreas Excluídas da R.E.N. (Portaria nº 112/2011)
Conservação da Natureza
Rede Natura 2000
Sítio
PTCON0025 - Serra de Montemuro
PTCON0047 - Rio Paiva
PTCON0059 - Serras da Feita e Arada
Património
Classificado
Em Vias de Classificação
Zona Especial de Protecção
Zona Geral de Protecção (50 m)
Geodesia
Marco Geodésico
Rede Eléctrica
Linha com tensão menor ou igual a 110 Kv
Linha com tensão superior a 110 Kv
Posto de Transformação e Seccionamento
Subestação de Arouca (60/15 Kv)
Rede Rodoviária
Estrada Nacional
Estrada Regional
Estrada Nacional Desclassificada
Estrada Municipal
Estrada Nacional Projectada
Zona de Servidão Non Aedificandi da Estrada Nacional Projectada
Sensibilidade ao Ruído
Zonas Mistas
Zonas Sensíveis
Estabelecimento de Ensino
Abastecimento de Água
Adutoras
Captação de Água
Limites do Concelho
Limites do Concelho CAOP v2010
Plano Director Municipal (1ª Revisão)
1:10000
Planta de Condicionantes
11
Maio de 2011

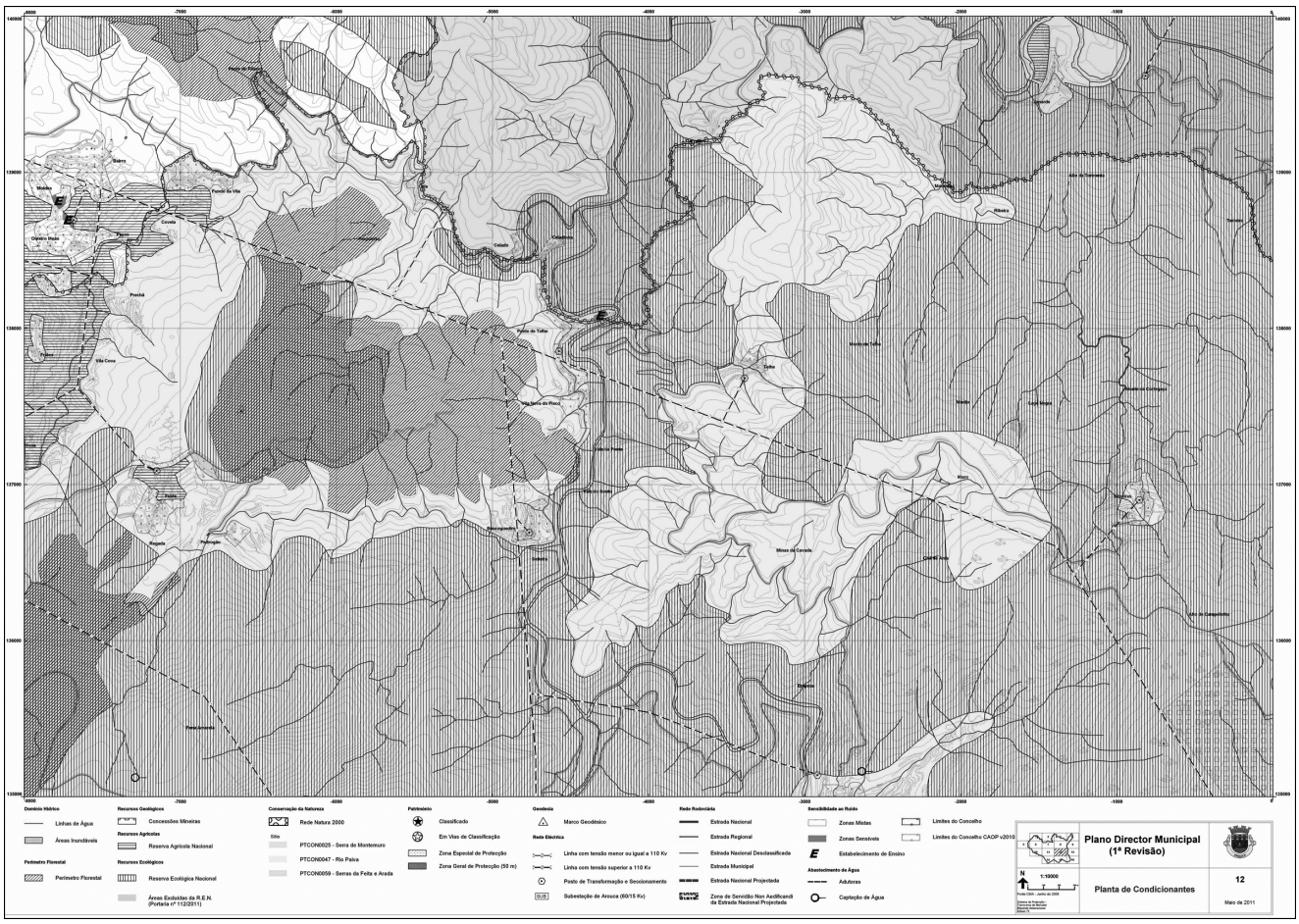
Domínio Hídrico
Linhas de Água
Áreas Inundáveis
Recursos Geológicos
Concessões Mineiras
Recursos Agrícolas
Reserva Agrícola Nacional
Recursos Ecológicos
Reserva Ecológica Nacional
Perímetro Florestal
Perímetro Florestal
Áreas Excluídas da R.E.N. (Portaria nº 112/2011)
Conservação da Natureza
Rede Natura 2000
Sítio
PTCON0025 - Serra de Montemuro
PTCON0047 - Rio Paiva
PTCON0059 - Serras da Feita e Arada
Património
Classificado
Em Vias de Classificação
Zona Especial de Protecção
Zona Geral de Protecção (50 m)
Geodesia
Marco Geodésico
Rede Eléctrica
Linha com tensão menor ou igual a 110 Kv
Linha com tensão superior a 110 Kv
Posto de Transformação e Seccionamento
Subestação de Arouca (60/15 Kv)
Rede Rodoviária
Estrada Nacional
Estrada Regional
Estrada Nacional Desclassificada
Estrada Municipal
Estrada Nacional Projectada
Zona de Servidão Non Aedificandi da Estrada Nacional Projectada
Sensibilidade ao Ruído
Zonas Mistas
Zonas Sensíveis
Estabelecimento de Ensino
Abastecimento de Água
Adutoras
Captação de Água
Limites do Concelho
Limites do Concelho CAOP v2010
Plano Director Municipal (1ª Revisão)
1:10000
Planta de Condicionantes
12
Maio de 2011

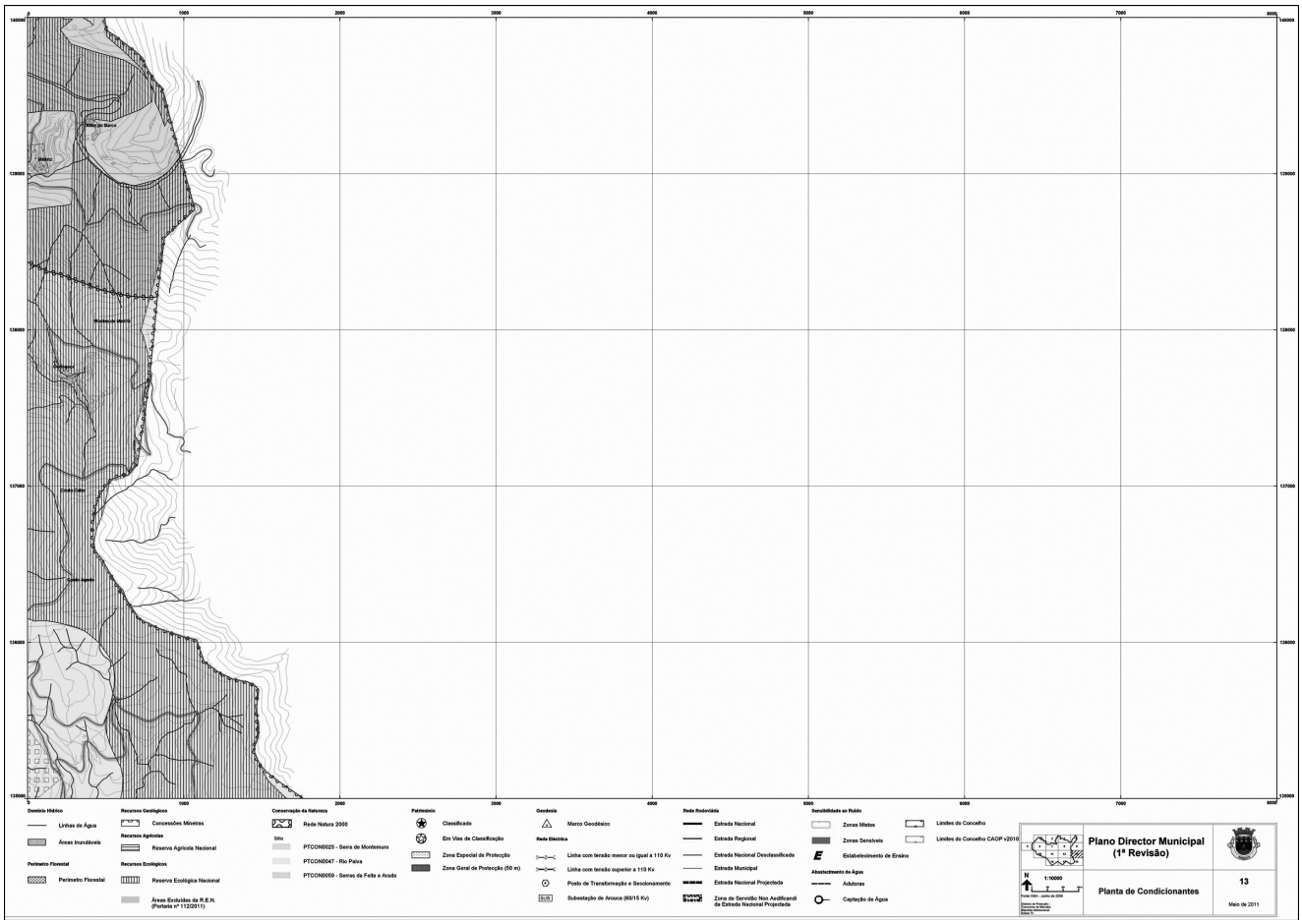
Domínio Hídrico
Linhas de Água
Áreas Inundáveis
Perímetro Florestal
Perímetro Florestal
Recursos Geológicos
Concessões Mineiras
Recursos Agrícolas
Reserva Agrícola Nacional
Recursos Ecológicos
Reserva Ecológica Nacional
Áreas Excluídas da R.E.N. (Portaria nº 112/2011)
Conservação da Natureza
Rede Natura 2000
Sítio
PTCON0025 - Serra de Montesinho
PTCON0047 - Rio Paiva
PTCON0059 - Serras da Feita e Arada
Património
Classificado
Em Vias de Classificação
Zona Especial de Protecção
Zona Geral de Protecção (50 m)
Geodesia
Marco Geodésico
Rede Eléctrica
Linha com tensão menor ou igual a 110 Kv
Linha com tensão superior a 110 Kv
Posto de Transformação e Seccionamento
SUB
Subestação de Arouca (60/15 Kv)
Rede Rodoviária
Estrada Nacional
Estrada Regional
Estrada Nacional Desclassificada
Estrada Municipal
Estrada Nacional Projectada
Zona de Servidão Non Aedificandi da Estrada Nacional Projectada
Sensibilidade ao Ruído
Zonas Mistas
Zonas Sensíveis
E
Estabelecimento de Ensino
Abastecimento de Águas
Adutoras
Captação de Água
Limites do Concelho
Limites do Concelho CAOP v2010
Plano Director Municipal
(1ª Revisão)
N
1:10000
Planta de Condicionantes
13
Maio de 2011

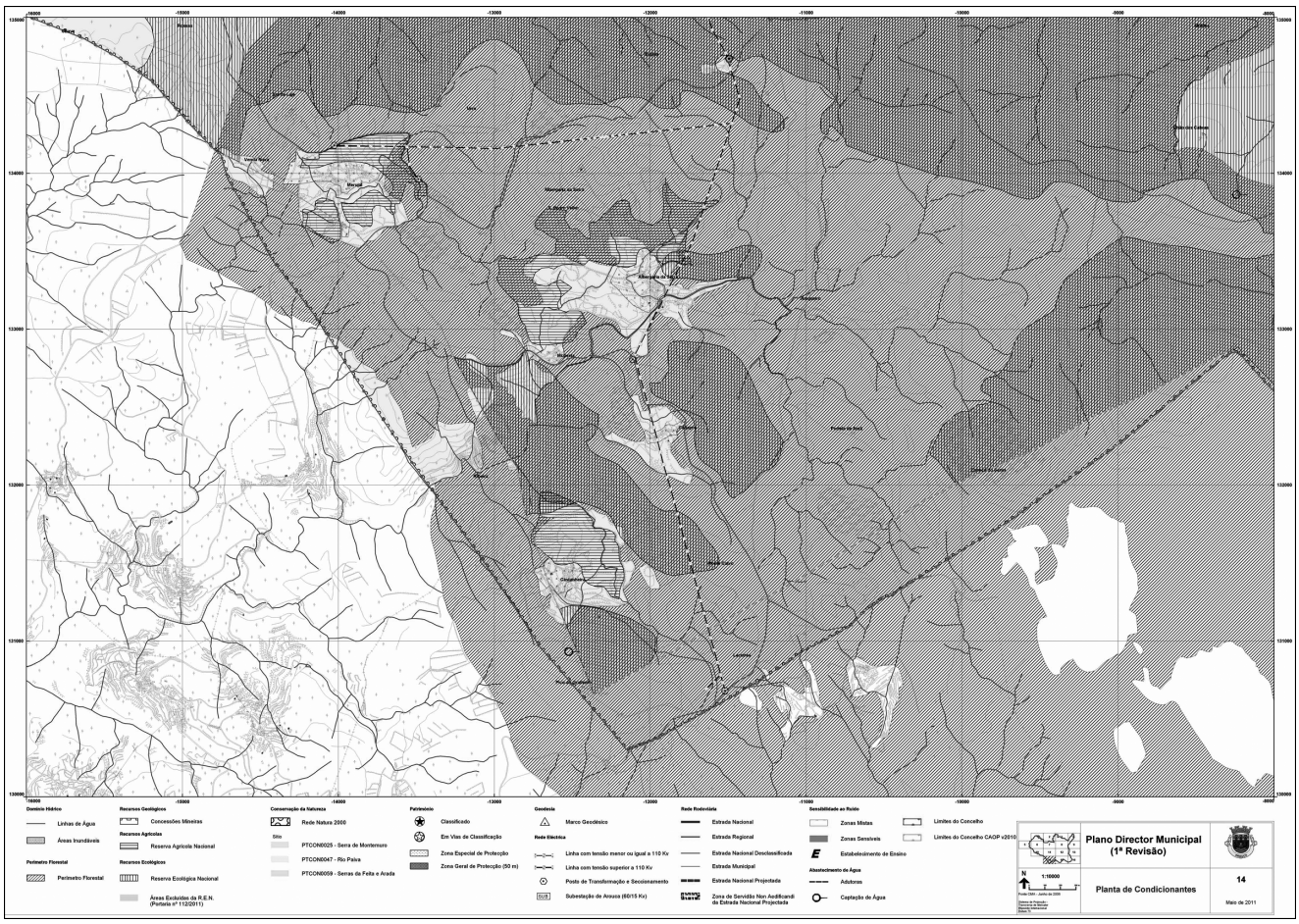
Domínio Hídrico
Linhas de Água
Áreas Inundáveis
Perímetro Florestal
Perímetro Florestal
Recursos Geológicos
Concessões Mineiras
Recursos Agrícolas
Reserva Agrícola Nacional
Recursos Ecológicos
Reserva Ecológica Nacional
Áreas Excluídas da R.E.N. (Portaria nº 112/2011)
Conservação da Natureza
Rede Natura 2000
Sítio
PTCON0025 - Serra de Montesinho
PTCON0047 - Rio Paiva
PTCON0059 - Serras da Feita e Arada
Património
Classificado
Em Vias de Classificação
Zona Especial de Protecção
Zona Geral de Protecção (50 m)
Geodesia
Marco Geodésico
Rede Eléctrica
Linha com tensão menor ou igual a 110 Kv
Linha com tensão superior a 110 Kv
Posto de Transformação e Seccionamento
SUB
Subestação de Arouca (60/15 Kv)
Rede Rodoviária
Estrada Nacional
Estrada Regional
Estrada Nacional Desclassificada
Estrada Municipal
Estrada Nacional Projectada
Zona de Servidão Non Aedificandi da Estrada Nacional Projectada
Sensibilidade ao Ruído
Zonas Mistas
Zonas Sensíveis
E
Estabelecimento de Ensino
Abastecimento de Águas
Adutoras
Captação de Água
Limites do Concelho
Limites do Concelho CAOP v2010
Plano Director Municipal
(1ª Revisão)
N
1:10000
Planta de Condicionantes
14
Maio de 2011

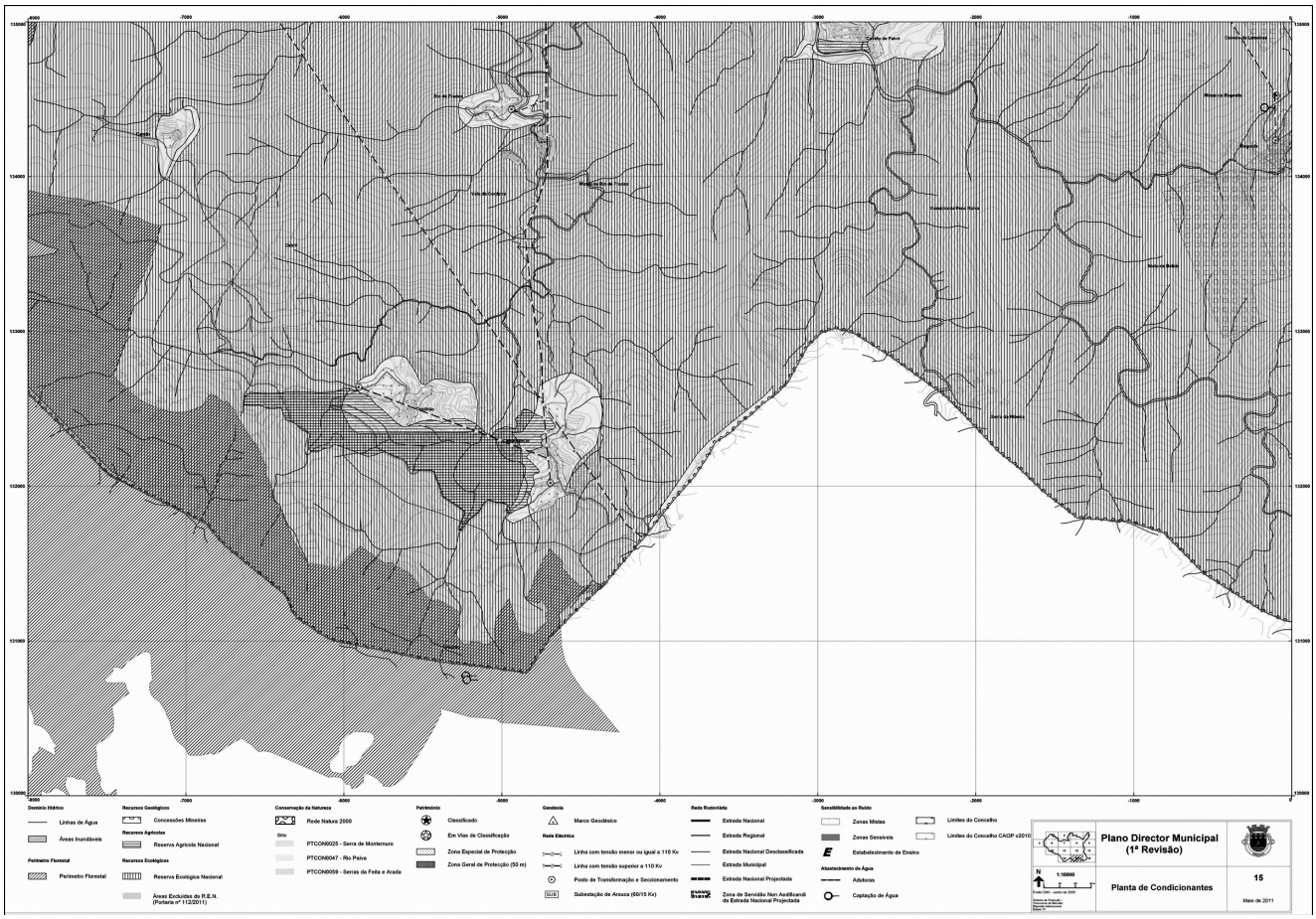
Domínio Hídrico
Linhas de Água
Áreas Inundáveis
Perímetro Florestal
Perímetro Florestal
Recursos Geológicos
Concessões Mineiras
Recursos Agrícolas
Reserva Agrícola Nacional
Recursos Ecológicos
Reserva Ecológica Nacional
Áreas Excluídas da R.E.N. (Portaria nº 112/2011)
Conservação da Natureza
Rede Natura 2000
Sítio
PTCON0025 - Serra de Montemuro
PTCON0047 - Rio Paiva
PTCON0059 - Serras da Feita e Arada
Património
Classificado
Em Vias de Classificação
Zona Especial de Protecção
Zona Geral de Protecção (50 m)
Geodesia
Marco Geodésico
Rede Eléctrica
Linha com tensão menor ou igual a 110 Kv
Linha com tensão superior a 110 Kv
Posto de Transformação e Seccionamento
SUB
Subestação de Arouca (60/15 Kv)
Rede Rodoviária
Estrada Nacional
Estrada Regional
Estrada Nacional Desclassificada
Estrada Municipal
Estrada Nacional Projectada
Zona de Servidão Non Aedificandi da Estrada Nacional Projectada
Sensibilidade ao Ruído
Zonas Mistas
Zonas Sensíveis
E
Estabelecimento de Ensino
Abastecimento de Água
Adutoras
Captação de Água
Limites do Concelho
Limites do Concelho CAOP v2010
N
1:10000
Fonte CMA - Junho de 2008
Sistema de Projecção: Transverso de Mercator
Sistema de Referência: Datum Lisboa
Elipsóide: Hayford
Plano Director Municipal
(1ª Revisão)
Planta de Condicionantes
15
Maio de 2011

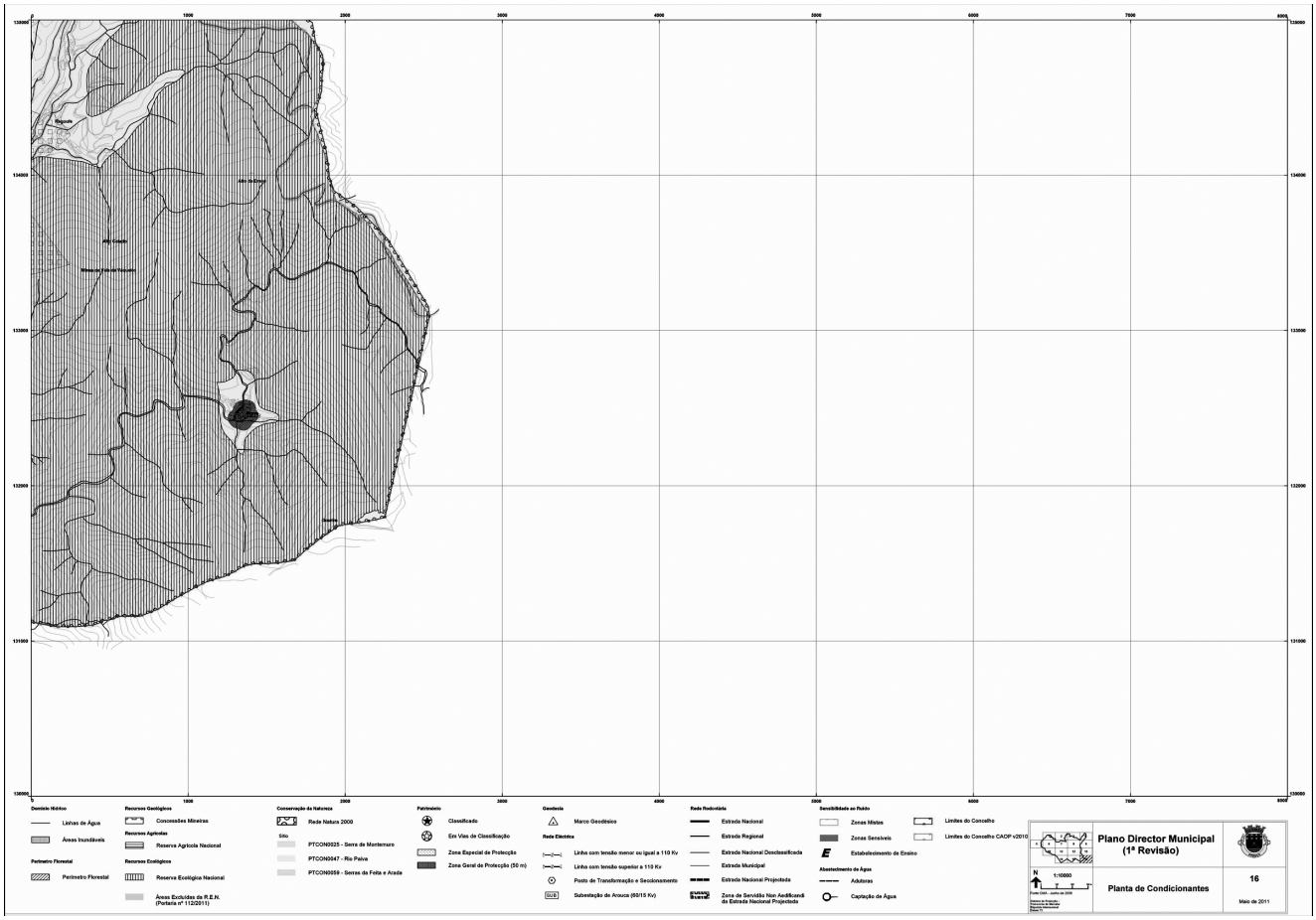
Domínio Hídrico
Linhas de Água
Áreas Inundáveis
Perímetro Florestal
Perímetro Florestal
Recursos Geológicos
Concessões Mineiras
Recursos Agrícolas
Reserva Agrícola Nacional
Recursos Ecológicos
Reserva Ecológica Nacional
Áreas Excluídas da R.E.N. (Portaria nº 112/2011)
Conservação da Natureza
Rede Natura 2000
Sítio
PTCON0025 - Serra de Montemuro
PTCON0047 - Rio Paiva
PTCON0059 - Serras da Feita e Arada
Património
Classificado
Em Vias de Classificação
Zona Especial de Protecção
Zona Geral de Protecção (50 m)
Geodesia
Marco Geodésico
Rede Eléctrica
Linha com tensão menor ou igual a 110 Kv
Linha com tensão superior a 110 Kv
Posto de Transformação e Seccionamento
SUB
Subestação de Arouca (60/15 Kv)
Rede Rodoviária
Estrada Nacional
Estrada Regional
Estrada Nacional Desclassificada
Estrada Municipal
Estrada Nacional Projectada
Zona de Servidão Non Aedificandi da Estrada Nacional Projectada
Sensibilidade ao Ruído
Zonas Mistas
Zonas Sensíveis
E
Estabelecimento de Ensino
Abastecimento de Água
Adutoras
Captação de Água
Limites do Concelho
Limites do Concelho CAOP v2010
N
1:10000
Fonte CMA - Junho de 2008
Sistema de Projecção: Transverso de Mercator
Sistema de Referência: Datum Lisboa
Elipsóide: Hayford
Plano Director Municipal
(1ª Revisão)
Planta de Condicionantes
16
Maio de 2011

204766181